

ISSN 1849-4579
9 771849 457003



SLUŽBENE NOVINE OPĆINE VIŠKOVO

Godina XI - broj 23.

Petak, 29. studenog 2024.

ISSN 1849-4579

SADRŽAJ

OPĆINSKO VIJEĆE

- | | |
|---|-----|
| 58. Odluka o izmjenama i dopunama Odluke o pravu na jednokratnu godišnju novčanu pomoć starijim osobama | 646 |
| 59. Odluka o financiranju javnog prijevoza za učenike osnovne i srednje škole | 647 |
| 60. Odluku o donošenju Plana djelovanja u području prirodnih nepogoda Općine Viškovo za 2025. godinu | 648 |
| 61. Plan djelovanja u području prirodnih nepogoda za 2025. godinu | 649 |
| 62. Odluka o donošenju IV. izmjena i dopuna Urbanističkog plana uređenja Radne zone Marišćina K-2 (UPU 3) | 698 |

OPĆINSKO VIJEĆE

58.

Na temelju članka 34. Statuta Općine Viškovo („Službene novine Općine Viškovo“ broj: 3/18, 2/20, 4/21, 10/22, 9/23) Općinsko vijeće Općine Viškovo na 33. sjednici održanoj 28. studenog 2024. godine donijelo je

Odluku o izmjenama i dopunama Odluke o pravu na jednokratnu godišnju novčanu pomoć starijim osobama

Članak 1.

U članku 4. Odluke o pravu na jednokratnu godišnju novčanu pomoć starijim osobama (Službene novine Općine Viškovo, broj: 10/20., 13/20., 2/23., 14/23.) (dalje: Odluka) mijenja se stavak 1. na način da sada glasi:

- Korisnik za kojeg se utvrdi prosječna visina ukupnog mjesečnog prihoda iz prethodne godine u iznosu do 265,00 EUR ostvaruje pravo na jednokratnu godišnju pomoć u iznosu od 204,00 EUR,
- Korisnik za kojeg se utvrdi prosječna visina ukupnog mjesečnog prihoda iz prethodne godine u iznosu između 265,01 EUR i 440,00 EUR ostvaruje pravo na jednokratnu godišnju pomoć u iznosu od 130,00 EUR,
- Korisnik za kojeg se utvrdi prosječna visina ukupnog mjesečnog prihoda iz prethodne godine u iznosu između 440,01 EUR i 531,00 EUR ostvaruje pravo na jednokratnu godišnju pomoć u iznosu od 94,00 EUR.

Članak 2.

U članku 6. stavku 4. Odluke broj „31“ zamjenjuje se brojem „30“.

Članak 3.

Ova Odluka o izmjenama i dopunama Odluke o pravu na jednokratnu godišnju novčanu pomoć starijim osobama stupa na snagu osmog dana od dana objave u „Službenim novinama Općine Viškovo“.

KLASA: 011-02/24-01/09

URBROJ: 2170-35-04/03-24-6

Viškovo, 28. studenog 2024. godine

OPĆINSKO VIJEĆE OPĆINE VIŠKOVO

Predsjednik Općinskog vijeća:

Bojan Kurelić, v. r.

59.

Na temelju članka 19. Zakon o lokalnoj i područnoj (regionalnoj) samoupravi („Narodne novine“ broj: 33/01, 60/01, 129/05, 109/07, 125/08, 36/09, 36/09, 150/11, 144/12, 19/13, 137/15, 123/17, 98/19, 144/20) i članka 34. Statuta Općine Viškovo („Službene novine Općine Viškovo“ broj: 3/18, 2/20, 4/21, 10/22, 9/23) Općinsko vijeće Općine Viškovo na 33. sjednici održanoj 28. studenog 2024. godine donijelo je

ODLUKU**o financiranju javnog prijevoza za učenike osnovne i srednje škole**

Članak 1.

Ovom Odlukom utvrđuju se uvjeti i način ostvarivanja financiranja troškova prijevoza učenika osnovnih i srednjih škola s prebivalištem ili boravištem na području Općine Viškovo.

Financiranje javnog prijevoza za učenike osnovne škole

Članak 2.

Učenicima osnovne škole na području Primorsko-goranske županije, koji imaju prebivalište ili boravište na području Općine Viškovo, a koji ne ostvaruju pravo na financiranje javnog prijevoza od strane Primorsko-goranske županije budući da im je udaljenost od mjesta prebivališta ili boravišta do škole:

- manja od 3 km za učenike od 1. do 4. razreda te
- manja od 5 km za učenike od 5. do 8. razreda,

uz uvjet da od mjesta prebivališta ili boravišta do škole koju polaze postoji minimalno jedna autobusna stanica, Općina Viškovo financirat će 100% cijene mjesečne osnovnoškolske karte.

Financiranje javnog prijevoza za učenike srednje škole

Članak 3.

Učenicima srednjih škola na području Primorsko-goranske županije, koji imaju prebivalište ili boravište na području Općine Viškovo i kojima je udaljenost od adrese u mjestu prebivališta, odnosno boravišta do adrese u mjestu škole više od pet kilometara Općina Viškovo financirat će razliku, odnosno puni iznos cijene mjesečne srednjoškolske karte.

Članak 4.

(1) Općina Viškovo financirat će cijenu mjesečne učeničke karte iz članka 2. i 3. ove Odluke sukladno važećem cjeniku unutar mreže županijskih linija KD Autotrolej d.o.o. za period trajanja nastavne godine.

(2) Općina Viškovo financirat će cijenu mjesečne učeničke karte iz članka 3. ove Odluke i izvan perioda nastavne godine, a za vrijeme trajanja školske godine, učenicima koji pohađaju praktičnu nastavu i vježbe te stručnu praksu.

(3) Iznos koji financira Općina Viškovo isplaćivat će se KD Autotrolej d.o.o. temeljem dostavljenih računa i popisa učenika osnovnih i srednjih škola.

(4) Financiranje cijene javnog prijevoza od strane Općine Viškovo, u smislu ove Odluke, predstavlja podmirenje razlike između eventualnog sufinanciranog iznosa koji učenici ostvaruju od strane Republike Hrvatske ili Primorsko-goranske županije i pune cijene učeničke prijevozne karte.

Članak 5.

Ova Odluka objavit će se u „Službenim novinama Općine Viškovo“, a stupa na snagu 1. siječnja 2025. godine.

KLASA: 011-02/24-01/09

URBROJ: 2170-35-04/03-24-7

Viškovo, 28. studenog 2024. godine

OPĆINSKO VIJEĆE OPĆINE VIŠKOVO

Predsjednik Općinskog vijeća:

Bojan Kurelić, v. r.

60.

Na temelju članka 17. Zakona o ublažavanju i uklanjanju posljedica prirodnih nepogoda („Narodne novine” broj 16/19) i članka 34. Statuta Općine Viškovo („Službene novine Općine Viškovo“ broj 3/18, 2/20, 4/21, 10/22 i 9/23), Općinsko vijeće Općine Viškovo na 33. sjednici održanoj 28. studenog 2024. donijelo je

Odluku o donošenju Plana djelovanja u području prirodnih nepogoda Općine Viškovo za 2025. godinu

Članak 1.

Donosi se Plan djelovanja u području prirodnih nepogoda Općine Viškovo za 2025. godinu (u daljnjem tekstu: Plan).

Članak 2.

Plan iz članka 1. ove Odluke čini njezin sastavni dio i objavljuje se u „Službenim novinama Općine Viškovo”.

Članak 3.

Plan je izradila Ustanova za obrazovanje odraslih Defensor iz Varaždina u koordinaciji s Općinom Viškovo, kao naručiteljem izrade.

Članak 4.

Ova Odluka stupa na snagu osmog dana od dana objave u „Službenim novinama Općine Viškovo“.

KLASA: 011-02/24-01/09

URBROJ: 2170-35-04/03-24-8

Viškovo, 28. studenog 2024. godine

OPĆINSKO VIJEĆE OPĆINE VIŠKOVO

Predsjednik Općinskog vijeća:

Bojan Kurelić, v. r.

61.

OPĆINA VIŠKOVO

Plan djelovanja u području prirodnih nepogoda

za 2025. godinu



Viškovo, rujan 2024. god.

Plan djelovanja Općine Viškovo u području prirodnih nepogoda za 2025. godinu

SADRŽAJ:

POJMOVI	4
1. UVOD	5
2. OSNOVNE ZNAČAJKE OPĆINE VIŠKOVO	5
2.1. PROSTORNI POLOŽAJ I STANOVNIŠTVO	5
2.2. PRIRODNA OBILJEŽJA	6
2.2.1. Reljef.....	6
2.2.2. Hidrološki pokazatelji.....	6
2.2.3. Geološki pokazatelji.....	6
2.2.4. Pedološki pokazatelji.....	6
2.2.5. Seizmološki pokazatelji.....	6
2.2.6. Meteorološki pokazatelji	7
3. PRIRODNE NEPOGODE	7
4. NADLEŽNA TIJELA I OPIS POSLOVA	8
4.1. VLADA REPUBLIKE HRVATSKE	8
4.2. NADLEŽNA MINISTARSTVA.....	8
4.3. DRŽAVNO POVJERENSTVO ZA PROCJENU ŠTETA OD PRIRODNIH NEPOGODA	9
4.4. ŽUPANIJSKO POVJERENSTVO ZA PROCJENU ŠTETA OD PRIRODNIH NEPOGODA PRIMORSKO – GORANSKE ŽUPANIJE	10
4.5. POVJERENSTVO ZA PROCJENU ŠTETA OD PRIRODNIH NEPOGODA OPĆINE VIŠKOVO	10
4.6. STRUČNO POVJERENSTVO ZA PROCJENU ŠTETA OD PRIRODNIH NEPOGODA.....	11
4.7. OPĆINE VIŠKOVO	11
5. PROGLAŠENJE PRIRODNE NEPOGODE	11
5.1. PRVA PRIJAVA ŠTETE U REGISTAR ŠTETA	11
5.2. KONAČNA PRIJAVA ŠTETE U REGISTAR ŠTETA	12
5.3. PREGLED PRIRODNIH NEPOGODA PROGLAŠENIH ZA PODRUČJE OPĆINE VIŠKOVO	13
6. POPIS MJERA I NOSITELJA MJERA U SLUČAJU POJAVE PRIRODNE NEPOGODE NA PODRUČJU OPĆINE VIŠKOVO	14
6.1. MJERE PO VRSTAMA PRIRODNIH NEPOGODA	14
6.1.1. Grmljavinsko nevrijeme	15
6.1.2. Kiša – prekomjerne oborine	16
6.1.3. Tuča	17
6.1.4. Olujni i orkanski vjetar	18
6.1.5. Snijeg i led.....	20
6.1.6. Ekstremne temperature.....	21
6.1.7. Potres.....	23
6.1.8. Požari otvorenog prostora	25
6.1.9. Suša	26
6.1.10. Klizišta.....	27
6.2. NOSITELJI MJERA.....	28
7. PROCJENA OSIGURANJA OPREME I DRUGIH SREDSTVA ZA ZAŠTITU I SPAŠAVANJE STRADAVANJA IMOVINE, GOSPODARSKIH FUNKCIJA I STRADANJA STANOVNIŠTVA	29
8. OSTALE MJERE KOJE UKLJUČUJU SURADNJU S NADLEŽNIM TIJELIMA	30

Plan djelovanja Općine Viškovo u području prirodnih nepogoda za 2025. godinu

8.1. NAČIN DODJELE POMOĆI I RASPODJELE SREDSTVA POMOĆI ZA UBLAŽAVANJE I DJELOMIČNO UKLANJANJE ŠTETA OD PRIRODNIH NEPOGODA	30
8.2. IZVORI SREDSTAVA POMOĆI ZA UBLAŽAVANJE I DJELOMIČNO UKLANJANJE POSLJEDICA PRIRODNIH NEPOGODA.....	30
8.3. IZVJEŠĆE O UTROŠKU SREDSTAVA ZA UBLAŽAVANJE I DJELOMIČNO UKLANJANJE POSLJEDICA PRIRODNIH NEPOGODA	32
8.4. NAČIN DODJELE I RASPODJELA SREDSTAVA ŽURNE POMOĆI	32
9. UTJECAJ KLIMATSKIH PROMJENA NA PRIRODNE NEPOGODE	33
10. ZAKLJUČAK.....	38

POPIS TABLICA:

TABLICA 1: PREGLED PRIRODNIH NEPOGODA ČIJA JE POJAVA MOGUĆA NA PODRUČJU OPĆINE VIŠKOVO (GRUPE RIZIKA I RIZICI)	15
TABLICA 2: MJERE I POSTUPCI U SLUČAJU GRMLJAVINSKOG NEVREMENA	15
TABLICA 3: MJERE I POSTUPCI U SLUČAJU KIŠE	17
TABLICA 4: MJERE I POSTUPCI U SLUČAJU TUČE.....	17
TABLICA 5: MJERE I POSTUPCI U SLUČAJU OLUJNOG I ORKANSKOG VJETRA.....	19
TABLICA 6: MJERE I POSTUPCI U SLUČAJU SNIJEGA I LEDA	20
TABLICA 7: MJERE I POSTUPCI U SLUČAJU EKSTREMNIH TEMPERATURA	22
TABLICA 8: MJERE I POSTUPCI U SLUČAJU POTRESA.....	24
TABLICA 9: MJERE I POSTUPCI U SLUČAJU POTRESA.....	25
TABLICA 10: MJERE I POSTUPCI U SLUČAJU SUŠE	27
TABLICA 11: MJERE I POSTUPCI U SLUČAJU KLIZIŠTA	27
TABLICA 11: PROJEKCIJE KLIMATSKIH PARAMETARA ZA REPUBLIKU HRVATSKU PREMA SCENARIJU RCP4.5 U ODNOSU NA RAZDOBLJE 1971. – 2000.....	35
TABLICA 12: UTJECAJ KLIMATSKIH PROMJENA NA PRIRODNE NEPOGODE	37

POPIS PRILOGA:

PRILOG 1: RAZVRSTAVANJE PRIRODNIH NEPOGODA.....	39
PRILOG 2: OBRAZAC PN.....	40
PRILOG 3: KOEFICIJENT ISTROŠENOSTI GRAĐEVINA	42
PRILOG 4: KOEFICIJENT ZA IZRAČUN VELIČINE GRAĐEVINE	43
PRILOG 5: KOEFICIJENT ISTROŠENOSTI OPREME	44
PRILOG 6: IZVJEŠĆE O UTROŠKU SREDSTVA POMOĆI	45
PRILOG 7: SHEMATSKI PRIKAZ POSTUPAKA U SLUČAJU PRIRODNE NEPOGODE	46

POJMOVI

Jedinstvene cijene su cijene koje donosi, objavljuje i unosi u Registar šteta Državno povjerenstvo za procjenu šteta od prirodnih nepogoda na prijedlog nadležnih ministarstva.

Katastrofa je stanje izazvano prirodnim i/ili tehničko-tehnološkim događajem koji opsegom, intenzitetom i neočekivanošću ugrožava zdravlje i živote većeg broja ljudi, imovinu veće vrijednosti i okoliš, a njegov nastanak nije moguće spriječiti ili posljedice otkloniti djelovanjem svih operativnih snaga sustava civilne zaštite područne (regionalne) samouprave na području na kojem događaj nastao te posljedice nastale terorizmom i ratnim djelovanjem.

Oštećenik je fizička ili pravna osoba na čijoj je imovini utvrđena šteta od prirodnih nepogoda.

Prirodnom nepogodom smatraju se iznenadne okolnosti uzrokovane nepovoljnim vremenskim prilikama, seizmičkim uzrocima i drugim prirodnim uzrocima koje prekidaju normalno odvijanje života, uzrokuju žrtve, štetu na imovini i/ili njezin gubitak te štetu na javnoj infrastrukturi i/ili u okolišu.

Registar šteta je digitalna baza podataka svih šteta nastalih zbog prirodnih nepogoda na području Republike Hrvatske.

Velika nesreća je događaj koji je prouzročen iznenadnim djelovanjem prirodnih sila, tehničko-tehnoloških ili drugih čimbenika s posljedicom ugrožavanja zdravlja i života građana, materijalnih i kulturnih dobara i okoliša na mjestu nastanka događaja ili širem području, posljedice kojeg se ne mogu sanirati samo djelovanjem žurnih službi na području njegova nastanka.

Žurna pomoć je pomoć koja se dodjeljuje u slučajevima u kojima su posljedice na imovini stanovništva, pravnih osoba i javnoj infrastrukturi uzrokovane prirodnom nepogodom i/ili katastrofom takve da prijete ugrozom zdravlja i života stanovništva na područjima zahvaćenim prirodnom nepogodom.

1. UVOD

Temeljem članka 17. stavka 1. *Zakona o ublažavanju i uklanjanju posljedica prirodnih nepogoda („Narodne Novine“ broj 16/19)* (u daljnjem tekstu: *Zakon*) predstavničko tijelo jedinice lokalne i područne (regionalne) samouprave do 30. studenog tekuće godine donosi Plan djelovanja za sljedeću kalendarsku godinu radi određenja mjera i postupanja djelomične sanacije šteta od prirodnih nepogoda.

Planom djelovanja definiraju se kriteriji i ovlasti za proglašenje prirodne nepogode, procjena štete od prirodne nepogode, dodjela pomoći za ublažavanje i djelomično uklanjanje posljedica prirodnih nepogoda nastalih na području jedinica lokalne i područne (regionalne) samouprave, upis u Registar šteta od prirodnih nepogoda te druga pitanja u vezi s dodjelom pomoći za ublažavanje i djelomično uklanjanje posljedica prirodnih nepogoda

Temeljem članka 17. stavka 2. *Zakona*, Plan djelovanja sadržava najmanje:

- popis mjera i nositelja mjera u slučaju nastajanja prirodne nepogode,
- procjene osiguranja opreme i drugih sredstava za zaštitu i sprječavanje stradanja imovine, gospodarskih funkcija i stradanja stanovništva,
- sve druge mjere koje uključuju suradnju s nadležnim tijelima iz *Zakona* i/ili drugih tijela, znanstvenih ustanova i stručnjaka za područje prirodnih nepogoda.

Člankom 17. stavkom 3. *Zakona* općinska načelnica podnosi Općinskom vijeću Općine Viškovo do 31. ožujka tekuće godine, Izvješće o izvršenju plana djelovanja za proteklu kalendarsku godinu.

2. OSNOVNE ZNAČAJKE OPĆINE VIŠKOVO

2.1. PROSTORNI POLOŽAJ I STANOVNIŠTVO

Područje Općine Viškovo nalazi se na sjeverozapadnom dijelu priobalnog prostora Primorsko – goranske županije i čini sastavni dio njezine funkcionalne mikroregije Priobalje. Graniči sa susjednim jedinicama lokalne samouprave: Gradom Rijekom, Gradom Kastvom, Općinom Klanom i Općinom Jelenje.

Općina Viškovo prostire se na 18,65 km² površine te obuhvaća 0,52% ukupne površine Primorsko – goranske županije.

Administrativno područje Općine Viškovo obuhvaća 7 naselja: Kosi, Marčelji, Marinići, Mladenići, Saršoni, Sroki i Viškovo. Prosječna veličina naselja iznosi 2,66 km².

Prema rezultatima Popisa stanovništva iz 2021. godine, na području Općine Viškovo živi ukupno 16.084 stanovnika, što predstavlja 6,06 % od ukupnog broja stanovnika Primorsko – goranske županije, odnosno 0,42 % od ukupnog broja stanovnika RH.

Plan djelovanja Općine Viškovo u području prirodnih nepogoda za 2025. godinu

Prosječna gustoća naseljenosti na području Općine Viškovo iznosi 862,41 st/km², što je značajno iznad prosjeka Primorsko – goranske županije (73,97 st/km²) i Republike Hrvatske (68,41 st/km²). Izrazito ravnomjerna naseljenost rezultat je visokog stupnja naseljenosti dostupnih površina u svim naseljima.

2.2. PRIRODNA OBILJEŽJA**2.2.1. Reljef**

Reljefna obilježja Općine Viškovo određena su njezinim položajem unutar Kastavske zaravni. Sjeveroistočnim rubom zaravni proteže se navlačna struktura Klana – Bakar – Vinodol dominantnog smjera pružanja sjeverozapad-jugoistok. Paralelnu izmjenu manjih strukturnih cjelina (antiklinala i sinklinala) prema jugozapadu, prati smanjenje nadmorske visine reljefa. Najgušće naseljeni dijelovi Općine Viškovo (Sroki i Marinići) nalaze se u visinskom pojasu do 400 m, dok dijelovi naselja smještenih uz sjeveroistočnu granicu Općine (Marčelji i Saršoni) prelaze i 500 m nadmorske visine. Važna odrednica reljefa Općine Viškovo je i postojanje većeg broja ponikvi (vrtača) koje variraju svojim promjerom i dubinom. Lokacije većih i dubljih ponikvi područja su izraženijeg nagiba padina, što doprinosi vertikalnoj raščlanjenosti i atraktivnosti reljefa.

2.2.2. Hidrološki pokazatelji

Glavna odlika karbonatnih stijena (vapnenac i dolomit) je visoka pukotinska poroznost, što je rezultiralo krškom hidrografijom prostora bez stalnih površinskih vodotokova. Iznimku predstavlja pojava bujičnih tokova u slučajevima kada površinski slojevi ne mogu propustiti izrazitu količinu lokaliziranih oborina.

2.2.3. Geološki pokazatelji

Geološki sastav na području Općine Viškovo karakterizira dominacija naslaga sedimentnog postanka donjo i gornjokredne starosti. Uglavnom je riječ o dolomitima i vapnencima u izmjeni, koji zauzimaju površinski najveći dio Općine. Najvažniji predstavnik kvartarnih i recentnih tvorevina je crvenica koja najčešće pokriva karbonatne naslage u podlozi. Dublje naslage crvenice koje se nalaze u ponikvama predstavljaju i agrarno najvažnije površine na području Općine Viškovo. S obzirom na fizikalno-kemijska svojstva karbonatnih stijena, njihovu pojavnost bez pedološkog pokrivača i smanjenu mogućnost poljoprivredne valorizacije, većina tala na području Općine Viškovo pripada nižim bonitetnim i zaštitnim kategorijama.

2.2.4. Pedološki pokazatelji

Pedološki gledajući na brdskom dijelu Općine Viškovo prevladava niz tala: smeđe tlo na vapnencima te crvenica lesivirana, tipična duboka.

2.2.5. Seizmološki pokazatelji

Prema Karti potresnih područja Republike Hrvatske za povratni period od 475 godina, područje Općine Viškovo spada u područje s vršnim ubrzanjem od 0,10-0,12 g, gdje je g ubrzanje polja sile teže i iznosi 9,81 m/s². Ovo ubrzanje odgovara potresu VII° MCS ljestvice.

2.2.6. Meteorološki pokazatelji

Područje Općine Viškovo obilježava umjereno topla vlažna klima (tip Cf). Prosječna temperatura zraka iznosi 13,8 °C, srednja siječanjska temperatura je 5,6 °C, dok srednja temperatura u srpnju iznosi 23,3 °C. Godišnje u 86 dana ukupno padne 1529 mm padalina. Na količinu padalina i njihovu godišnju raspodjelu izravno utječu jesenje i proljetne ciklone nastale u Genovskom zaljevu. Tijekom zime vrlo rijetko padne snijeg, no zadnji veći pao je 2010. godine.

3. PRIRODNE NEPOGODE

Prirodnom nepogodom, smatraju se iznenadne okolnosti uzrokovane nepovoljnim vremenskim prilikama, seizmičkim uzrocima i drugim prirodnim uzrocima koje prekidaju normalno odvijanje života, uzrokuju žrtve, štetu na imovini i/ili njezin gubitak te štetu na javnoj infrastrukturi i/ili u okolišu.

Prirodnim nepogodama smatraju se:

- potres,
- olujni, orkanski i ostali jak vjetar,
- požar,
- poplava,
- suša,
- tuča,
- mraz,
- izvanredno velika visina snijega,
- snježni nanos i lavina,
- nagomilavanje leda na vodotocima,
- klizanje, tečenje, odronjavanje i prevrtanje zemljišta,
- druge pojave takva opsega koje, ovisno o mjesnim prilikama, uzrokuju bitne poremećaje u životu ljudi na određenom području.

Štetama od prirodnih nepogoda ne smatraju se one štete koje su namjerno izazvane na vlastitoj imovini te štete koje su nastale zbog nemara i/ili zbog nepoduzimanja propisanih mjera zaštite. Kao šteta od prirodne nepogode, za koju se može dati pomoć smatra se direktna odnosno izravna šteta. Skupine dobara za koje se utvrđuje šteta su: građevine, oprema, zemljište, dugogodišnji nasadi, šume, stoka, obrtna sredstva, ostala sredstva i dobra.

Prirodna nepogoda proglašava se ako je vrijednost ukupne izravne štete najmanje 20% vrijednosti izvornih prihoda jedinice lokalne samouprave za prethodnu godinu ili ako je prirod (rod) umanjen najmanje 30% prethodnog trogodišnjeg prosjeka na području jedinice

Plan djelovanja Općine Viškovo u području prirodnih nepogoda za 2025. godinu

lokalne samouprave ili ako je nepogoda umanjila vrijednost imovine na području jedinice lokalne samouprave najmanje 30%.

Ispunjenje uvjeta za proglašenje prirodne nepogode utvrđuje Općinsko povjerenstvo Općine Viškovo za procjenu šteta od prirodnih nepogoda (u daljnjem tekstu: Općinsko povjerenstvo).

4. NADLEŽNA TIJELA I OPIS POSLOVA

Nadležna tijela za provedbu mjera s ciljem djelomičnog ublažavanja šteta uslijed prirodnih nepogoda na području Općine Viškovo su:

- Vlada Republike Hrvatske,
- nadležna ministarstva (za poljoprivredu, ribarstvo i akvakulturu, gospodarstvo, graditeljstvo i prostorno uređenje, zaštitu okoliša i energetiku, more, promet i infrastrukturu),
- Državno povjerenstvo za procjenu šteta od prirodnih nepogoda,
- Županijsko povjerenstvo za procjenu šteta od prirodnih nepogoda Primorsko - goranske županije,
- Općinsko povjerenstvo,
- Stručno povjerenstvo,
- Općina Viškovo - Jedinostveni upravni odjel Općine Viškovo.

4.1. Vlada Republike Hrvatske

U skladu s odredbama *Zakona*:

- odobrava pomoć za ublažavanje i djelomično uklanjanje posljedica prirodnih nepogoda na prijedlog Državnog povjerenstva za procjenu šteta od prirodnih nepogoda,
- odobrava žurnu pomoć na prijedlog Državnog povjerenstva za procjenu šteta od prirodnih nepogoda i/ili Općine Viškovo i Primorsko – goranske županije.

4.2. Nadležna ministarstva

Nadležna ministarstva u skladu s odredbama ovoga *Zakona*:

- potvrđuju konačnu procjenu šteta nastalih kao posljedica prirodne nepogode na temelju podataka dostavljenih putem Registra šteta od Općinskog povjerenstva,
- predlažu Državnom povjerenstvu kriterije iz svoje nadležnosti za dodjelu sredstava pomoći za ublažavanje i djelomično uklanjanje posljedica prirodnih nepogoda.

4.3. Državno povjerenstvo za procjenu šteta od prirodnih nepogoda

U skladu s odredbama *Zakona* obavlja poslove evidencije, izrade izvješća, obrade podataka o nastalim štetama i određivanja kriterija za raspodjelu i odobrenje pomoći za ublažavanje i djelomično uklanjanje posljedica prirodnih nepogoda, a posebno:

- usklađuje rad gradskog/općinskog/županijskog povjerenstva te surađuje u pitanjima prijave i/ili procjena šteta od prirodnih nepogoda,
- podnosi prijedlog Vladi Republike Hrvatske za odobravanje pomoći za ublažavanje i djelomično uklanjanje posljedica prirodne nepogode,
- daje mišljenje na izvješće s prikazom svih potvrđenih šteta koje zajedno sa prijedlogom dodjele sredstava pomoći za ublažavanje i djelomično uklanjanje posljedica prirodnih nepogoda dostavljaju nadležna ministarstva,
- odlučuje o konačnoj procjeni šteta na temelju izvješća dostavljenih od nadležnih ministarstava glede uzroka, vrste, okolnosti, vrijednosti i njihovih posljedica,
- izrađuje godišnje izvješće o konačnoj procjeni šteta i utrošku sredstava žurne pomoći i sredstava pomoći za ublažavanje i djelomično uklanjanje posljedica prirodnih nepogoda i svom radu koje podnosi Hrvatskom saboru,
- u suradnji s nadležnim središnjim tijelima državne uprave i županijskim povjerenstvima podnosi prijedlog Vladi Republike Hrvatske za odobravanje žurne novčane pomoći za ublažavanje i djelomično uklanjanje posljedica prirodne nepogode,
- donosi plan iznosa i namjene sredstava pomoći za ublažavanje i djelomično uklanjanje posljedica prirodnih nepogoda,
- po potrebi obavlja izvide nastalih šteta obilaskom terena nakon proglašenja prirodne nepogode, o čemu sastavlja zapisnik i predlaže mjere iz svoje nadležnosti Vladi Republike Hrvatske,
- prati stanje računa redovitih sredstava odobrenih u tijeku godine u svrhu prijedloga dodjele pomoći za ublažavanje i djelomično uklanjanje posljedica prirodne nepogode,
- surađuje s nadležnim središnjim tijelima državne uprave, stručnim i znanstvenim institucijama, jedinicama lokalne i područne (regionalne) samouprave te međunarodnim institucijama,
- pruža stručnu pomoć nadležnim tijelima pri provedbi mjera dodjele sredstava pomoći za ublažavanje i djelomično uklanjanje posljedica prirodnih nepogoda,
- obavlja i druge poslove određene ovim Zakonom i drugim propisima.

4.4. Županijsko povjerenstvo za procjenu šteta od prirodnih nepogoda Primorsko – goranske županije

Županijsko povjerenstvo za procjenu šteta od prirodnih nepogoda Primorsko – goranske županije (u daljnjem tekstu: Županijsko povjerenstvo) u skladu s odredbama *Zakona*:

- usklađuje rad gradskih i općinskih povjerenstava,
- provjerava i utvrđuje konačnu procjenu šteta jedinica lokalne i područne (regionalne) samouprave sa svojeg područja,
- podnosi Državnom povjerenstvu prijedlog s obrazloženjem za odobravanje žurne novčane pomoći za ublažavanje i djelomično uklanjanje posljedica prirodne nepogode,
- po potrebi izravno na terenu i području zahvaćenom prirodnom nepogodom obavlja izvid štete na imovini u kojem mogu sudjelovati predstavnici nadležnih ministarstava odnosno pravne osobe, ovisno o vrsti i posljedicama prirodne nepogode i nastale štete,
- objedinjuje i prosljeđuje putem Registra šteta Državnom povjerenstvu konačne procjene šteta te konačno izvješće o utrošku sredstava žurne pomoći i sredstava pomoći za ublažavanje i djelomično uklanjanje posljedica prirodnih nepogoda nastalih u gradovima odnosno općinama na području Županije,
- imenuje stručno povjerenstvo na temelju prijedloga općinskog odnosno gradskog povjerenstva,
- donosi plan djelovanja u području prirodnih nepogoda iz svoje nadležnosti,
- obavlja i druge poslove određene odlukom o osnivanju, odnosno poslove koje provodi u suradnji s Državnim povjerenstvom.

4.5. Povjerenstvo za procjenu šteta od prirodnih nepogoda Općine Viškovo

Povjerenstvo za procjenu šteta od prirodnih nepogoda Općine Viškovo (u daljnjem tekstu: Općinsko povjerenstvo) u skladu s odredbama *Zakona*:

- utvrđuje i provjerava visinu štete od prirodne nepogode za područje Općine,
- unosi podatke o prvim procjenama šteta u Registar šteta,
- unosi i prosljeđuje putem Registra šteta konačne procjene šteta Županijskom povjerenstvu,
- raspoređuje dodijeljena sredstva pomoći za ublažavanje i djelomično uklanjanje posljedica prirodnih nepogoda oštećenima,
- prati i nadzire namjensko korištenje odobrenih sredstava pomoći za djelomičnu sanaciju šteta od prirodnih nepogoda sukladno *Zakonu*,
- izrađuje izvješća o utrošku dodijeljenih sredstava žurne pomoći i sredstava pomoći za ublažavanje i djelomično uklanjanje posljedica prirodnih nepogoda i dostavlja ih županijskom povjerenstvu putem Registra šteta,
- surađuje sa Županijskim povjerenstvom u provedbi *Zakona*,
- donosi plan djelovanja u području prirodnih nepogoda iz svoje nadležnosti,

Plan djelovanja Općine Viškovo u području prirodnih nepogoda za 2025. godinu

- obavljaju druge poslove i aktivnosti iz svojeg djelokruga u suradnji sa Županijskim povjerenstvom.

4.6. Stručno povjerenstvo za procjenu šteta od prirodnih nepogoda

Stručno povjerenstvo za procjenu šteta od prirodnih nepogoda u skladu s odredbama Zakona:

- obavlja specifične stručne poslove prilikom procjene štete od prirodnih nepogoda u suradnji s Općinskim povjerenstvom.

4.7. Općina Viškovo

Općinska načelnica Općine Viškovo u skladu s odredbama Zakona:

- odgovorna je za namjensko korištenje sredstava pomoći za ublažavanje i djelomično uklanjanje posljedica prirodnih nepogoda.

5. PROGLAŠENJE PRIRODNE NEPOGODE

Odluku o proglašenju prirodne nepogode na području Općine donosi Župan Primorsko-goranske županije, na prijedlog Općinske načelnice.

Nakon proglašenja prirodne nepogode, a poradi dodjele novčanih sredstava za djelomičnu sanaciju šteta od prirodnih nepogoda Općinsko i Županijsko povjerenstvo za procjenu šteta provode sljedeće radnje:

1. prijavu prve procjene štete u Registar šteta (općinsko)
2. prijavu konačne procjene štete u Registar šteta (općinsko)
3. potvrdu konačne procjene štete u Registar šteta (županijsko).

Na zahtjev Općinskog povjerenstva, Jedinствени upravni odjel Općine Viškovo javnim pozivom, a nakon proglašenja prirodne nepogode za područje Općine Viškovo, obavještava oštećenike, fizičke ili pravne osobe na čijoj je imovini utvrđena šteta od prirodnih nepogoda da prijave štetu na imovini Općinskom povjerenstvu u pisanom obliku.

Javni se poziv objavljuje na oglasnoj ploči i web-stranicama Općine Viškovo ili drugim prikladnim medijima, a sadrži osobito:

- datum donošenja Odluke o proglašenju prirodne nepogode,
- rokove i način dostave obrazaca prijave štete od prirodne nepogode.

5.1. Prva prijava štete u Registar šteta

Oštećenik nakon nastanka prirodne nepogode prijavljuje štetu na imovini Općinskom povjerenstvu u pisanom obliku, na propisanom obrascu, najkasnije u roku od 8 dana od dana donošenja Odluke o proglašenju prirodne nepogode.

Plan djelovanja Općine Viškovo u području prirodnih nepogoda za 2025. godinu

Općinsko povjerenstvo dužno je unijeti sve zaprimljene prve procjene štete u Registar šteta najkasnije u roku od petnaest (15) dana od dana donošenja Odluke o proglašenju prirodne nepogode.

Iznimno, oštećenik može podnijeti prijavu prvih procjena šteta i nakon isteka roka od 8 dana od dana donošenja Odluke o proglašenju prirodne nepogode u slučaju postojanja objektivnih razloga na koje nije mogao utjecati, a najkasnije u roku od 12 dana od dana donošenja Odluke o proglašenju prirodne nepogode.

Rok za unos podataka u Registar šteta od strane Općinskog povjerenstva može se, u slučaju postojanja objektivnih razloga na koje oštećenik nije mogao utjecati, a zbog kojih je onemogućen elektronički upis podataka u registar, produljiti za 8 dana.

Prijava prve procjene štete sadržava:

1. datum donošenja Odluke o proglašenju prirodne nepogode i njezin broj,
2. podatke o vrsti prirodne nepogode,
3. podatke o trajanju prirodne nepogode,
4. podatke o području zahvaćenom prirodnom nepogodom,
5. podatke o vrsti, opis te vrijednost oštećene imovine,
6. podatke o ukupnom iznosu prijavljene štete iz članaka 25. i 26. Zakona te
7. podatke i informacije o potrebi žurnog djelovanja i dodjeli pomoći za sanaciju i djelomično uklanjanje posljedica prirodne nepogode.

5.2. Konačna prijava štete u Registar šteta

Konačna procjena štete je procijenjena vrijednost nastale štete uzrokovane prirodnom nepogodom na imovini oštećenika izražena u novčanoj vrijednosti na temelju prijave i procjene štete.

Konačna procjena štete obuhvaća vrstu i opseg štete u vrijednosnim (financijskim) i naturalnim pokazateljima prema području, imovini, djelatnostima, vremenu i uzrocima njezina nastanka te korisnicima i vlasnicima imovine.

Konačnu procjenu štete utvrđuje Općinsko povjerenstvo na temelju izvršenog uvida u nastalu štetu, a po prijavi oštećenika. Tijekom procjene i utvrđivanja konačne procjene štete od prirodnih nepogoda posebno se utvrđuju:

- stradanja stanovništva,
- opseg štete na imovini,
- opseg štete koja je nastala zbog prekida proizvodnje, prekida rada ili poremećaja u neproizvodnim djelatnostima ili umanjenog prinosa u poljoprivredi, šumarstvu ili ribarstvu,
- iznos troškova za ublažavanje i djelomično uklanjanje izravnih posljedica prirodnih nepogoda,

Plan djelovanja Općine Viškovo u području prirodnih nepogoda za 2025. godinu

- opseg osiguranja imovine i života kod osiguravatelja te
- vlastite mogućnosti oštećenika glede uklanjanja posljedica štete.

Konačnu procjenu štete po svakom pojedinom oštećeniku Općinsko povjerenstvo prijavljuje Županijskom povjerenstvu u roku od 50 dana od dana donošenja Odluke o proglašenju prirodne nepogode putem Registra šteta.

Iznimno, ako se šteta na dugotrajnim nasadima utvrdi nakon isteka roka za prijavu konačne procjene, oštećenik ima pravo zatražiti dopunu prikaza štete najkasnije 4 mjeseca nakon isteka roka za prijavu štete.

Pri konačnoj procjeni štete procjenjuje se vrijednost imovine prema jedinstvenim cijenama, važećim tržišnim cijenama ili drugim pokazateljima primjenjivim za pojedinu vrstu imovine oštećene zbog prirodne nepogode.

Za štete na imovini za koje nisu propisane jedinstvene cijene koriste se važeće tržišne cijene za pojedinu vrstu imovine oštećene zbog prirodne nepogode, pri čemu se surađuje s drugim središnjim tijelima državne uprave i/ili drugim institucijama ili ustanovama koje posjeduju stručna znanja i posjeduju tražene podatke.

Prijava konačne procjene štete sadržava:

1. Odluku o proglašenju prirodne nepogode s obrazloženjem
2. podatke o dokumentaciji vlasništva imovine i njihovoj vrsti
3. podatke o vremenu i području nastanka prirodne nepogode
4. podatke o uzroku i opsegu štete
5. podatke o posljedicama prirodne nepogode za javni i gospodarski život Općine Viškovo
6. ostale statističke i vrijednosne podatke uređene Zakonom.

Prijavu konačne procjene štete Općinsko povjerenstvo unosi u Registar šteta u roku od 50 dana.

Županijsko povjerenstvo prijavljene konačne procjene štete dostavlja Državnom povjerenstvu i nadležnim ministarstvima u roku od 60 dana od dana donošenja Odluke o proglašenju prirodne nepogode putem Registra šteta.

Prilikom konačne procjene štete Županijsko povjerenstvo prihvaća isključivo procjene koje je obavilo Općinsko povjerenstvo.

5.3. Pregled prirodnih nepogoda proglašanih za područje Općine Viškovo

Šteta se izražava u novčanoj vrijednosti potrebnoj da se oštećena ili uništena imovina dovede u stanje prije njena nastanka, odnosno u vrijednosti potrebnoj da se ta dobra nabave u količini i kakvoći koju su imala neposredno prije prirodne nepogode.

Plan djelovanja Općine Viškovo u području prirodnih nepogoda za 2025. godinu

U vrijednost štete se ubrajaju i troškovi koji su vezani za prirodnu nepogodu, tj. oni kojih ne bi bilo da nije nastupila opasnost od prirodne nepogode ili sama nepogoda (npr. troškovi sprečavanja opasnosti, rada povjerenstva, raznih naknada i sl.).

Kao šteta od prirodne nepogode, za koju se može dati pomoć, smatra se izravna (direktna) šteta.

Za područje Općine Viškovo u proteklih 10 godina nisu proglašene prirodne nepogode.

6. POPIS MJERA I NOSITELJA MJERA U SLUČAJU POJAVE PRIRODNE NEPOGODE NA PODRUČJU OPĆINE VIŠKOVO

Pod pojmom mjere u smislu *Zakona* smatraju se sva djelovanja od strane Općine Viškovo vezana za sanaciju nastalih šteta, ovisno o naravi, odnosno vrsti prirodne nepogode koja je izgledna za određeno područje, odnosno o posljedicama istih. Kako se prirodne nepogode uglavnom javljaju iznenada i ne nastaju uvijek štete istih razmjera, u ovom dijelu moguće je provesti:

- preventivne mjere radi umanjavanja posljedica prirodne nepogode,
- mjere za ublažavanje i otklanjanje izravnih posljedica prirodne nepogode.

Preventivne mjere radi umanjavanja posljedica prirodne nepogode obuhvaćaju: saniranje postojećih klizišta, uređivanje kanala i propusta uz prometnice, uređivanje korita potoka, rječica i rijeka, uređenje retencija, izgradnju barijera za sprečavanje odnošenja zemlje izvan poljoprivrednih površina, rušenje starih i trulih stabala, postavljanje zaštitnih mreža protiv tuče i slično.

Mjere za ublažavanje i otklanjanje izravnih posljedica prirodne nepogode podrazumijevaju procjenu šteta i posljedica; sanaciju nastalih oštećenja i šteta. Sanacija obuhvaća aktivnosti kojima se otklanjaju posljedice prirodne nepogode – pružanje prve pomoći unesrećenima ako ih je bilo, čišćenje stambenih, gospodarskih i drugih objekata od nanosa mulja, šljunka, drveća i slično, odstranjivanje odronjene zemlje, mulja i šljunka s cesta i lokalnih putova, te sve ostale radnje kojima se smanjuju nastala oštećenja.

Ove mjere provode se organizirano na državnoj, regionalnoj i lokalnoj razini sukladno pravima i obvezama sudionika. U cilju pravovremenog i učinkovitog ublažavanja i uklanjanja izravnih posljedica, procjena štete od ekstremnih prirodnih uvjeta u pravilu se obavlja odmah ili u najkraćem roku.

6.1. Mjere po vrstama prirodnih nepogoda

Ovim Planom obrađivat će se mjere po vrstama prirodnih nepogoda čija je pojava moguća na području Primorsko – goranske županije, odnosno području Općine Viškovo, a koje svojom pojavom mogu nanijeti značajne štete na građevinskoj i kritičnoj infrastrukturi, štete na

Plan djelovanja Općine Viškovo u području prirodnih nepogoda za 2025. godinu

pokretnoj i nepokretnoj imovini, poljoprivrednim površinama, te štete koje mogu ugroziti život i zdravlje ljudi.

Tablica 1: Pregled prirodnih nepogoda čija je pojava moguća na području Općine Viškovo (grupe rizika i rizici)

Grupe rizika	Rizici
Ekstremne vremenske pojave	Grmljavinsko nevrijeme
	Padaline (kiša, tuča)
	Vjetar (olujni i orkanski vjetar)
	Snijeg i led
	Ekstremne temperature
Potres	Potres
Požari otvorenog tipa	Požari otvorenog tipa
Suša	Suša
Degradacija tla	Klizišta

6.1.1. Grmljavinsko nevrijeme

Sukladno karti srednjeg godišnjeg broja dana s grmljavinom i/ili grmljenjem (DHMZ, Srednji godišnji broj dana s grmljavinom i/ili grmljenjem, Razdoblje: 1971 – 2000.), na području Općine Viškovo moguće je 40 – 46 dana s grmljavinom i/ili grmljenjem godišnje.

- **Preventivne mjere radi umanjena posljedica prirodne nepogode**

Ugradnja sustava zaštite od munja (gromobranska instalacija).

- **Mjere za ublažavanje i otklanjanje izravnih posljedica prirodne nepogode**

Mjere za ublažavanje i otklanjanje izravnih posljedica prirodne nepogode podrazumijevaju procjenu šteta i posljedica; sanaciju nastalih oštećenja i šteta. Sanacija obuhvaća aktivnosti kojima se otklanjaju posljedice prirodne nepogode, te sve ostale radnje kojima se smanjuju posljedice grmljavinskog nevremena.

Tablica 2: Mjere i postupci u slučaju grmljavinskog nevremena

R.BR.	MJERE I POSTUPCI
1.	Izvještavanje Općinske načelnice i predlaganje aktiviranja Općinskog povjerenstva
2.	Pozivanje Općinskog povjerenstva te izrada popisa šteta sukladno <i>Zakonu</i>
3.	Pozivanje Stožera civilne zaštite Općine Viškovo
4.	Prikupljanje informacija o dijelovima Općine Viškovo u kojima su se dogodile najveće materijalne štete
5.	Prikupljanje informacija o mogućnosti funkcioniranja kritične infrastrukture: <ul style="list-style-type: none"> – sustava za vodoopskrbu, – sustava za elektroopskrbu, – sustava za plinoopskrbu, – sustava telekomunikacija, – prikupljanje informacija o prohodnosti prometnica, – prikupljanje informacija o stanju društvenih i stambenih objekata na području Općine Viškovo
6.	Aktiviranje DVD-a

Plan djelovanja Općine Viškovo u području prirodnih nepogoda za 2025. godinu

R.BR.	MJERE I POSTUPCI
7.	Utvrđivanje redoslijeda u smislu stavljanja u potpunu funkciju kritične infrastrukture sljedećim prioritetom: <ul style="list-style-type: none"> – vodoopskrbni sustav, – zdravstvene ustanove, – vatrogasni i društveni domovi, – objekti za zbrinjavanje, – elektroopskrba, – plinoopskrba, – objekti za pripremu hrane, – telekomunikacije, – pošta, – vrtići, – škole, – ostali korisnici.
8.	Utvrđivanje redoslijeda u smislu stavljanja u potpunu funkciju prometnica na području Općine Viškovo sljedećim redoslijedom: <ul style="list-style-type: none"> – županijske ceste, – lokalne ceste, – nerazvrstane ceste.
9.	Utvrđivanje redoslijeda u smislu privremene sanacije oštećenja sljedećih objekata: <ul style="list-style-type: none"> – zdravstvene ustanove, – vrtići, – škole, – domovi za starije i nemoćne, – vatrogasni i društveni domovi, – trgovine, – privatni objekti prema stupnju oštećenja.
10.	Pozivanje vlasnika poduzeća i obrta koji se bave takvom vrstom djelatnosti koja može izvršiti privremenu sanaciju šteta.
11.	Općinsko povjerenstvo nastavlja aktivnosti na popisu i procjeni štete sukladno <i>Zakonu</i> te o rezultatima izvješćuje Županijsko povjerenstvo.

6.1.2. Kiša – prekomjerne oborine

Sukladno karti izohijeta Primorsko – goranske županije (DHMZ, Srednja godišnja količina oborine, Razdoblje: 1961 – 1990.), na području Općine Viškovo moguće su količina oborina od 1.500 – 2.000 mm godišnje.

Važno je istaknuti i modifikatorski utjecaj reljefa gdje s povećanjem nadmorske visine prema sjeveroistoku Općine Viškovo dolazi i do povećanja količine padalina konvekcijskog postanka.

- **Preventivne mjere radi umanjenja posljedica prirodne nepogode**

Održavanje oborinske kanalizacije, postavljanje adekvatno dimenzioniranih profila cijevi.

- **Mjere za ublažavanje i otklanjanje izravnih posljedica prirodne nepogode**

Mjere za ublažavanje i otklanjanje izravnih posljedica prirodne nepogode podrazumijevaju procjenu šteta i posljedica; sanaciju nastalih oštećenja i šteta. Sanacija obuhvaća aktivnosti

Plan djelovanja Općine Viškovo u području prirodnih nepogoda za 2025. godinu

kojima se otklanjaju posljedice prirodne nepogode, te sve ostale radnje kojima se smanjuju posljedice kiše.

Tablica 3: Mjere i postupci u slučaju kiše

R.BR.	MJERE I POSTUPCI
1.	Izveštavanje Općinske načelnice i predlaganje aktiviranja Općinskog povjerenstva
2.	Pozivanje Općinskog povjerenstva te izrada popisa šteta sukladno <i>Zakonu</i>
3.	Prikupljanje informacija o dijelovima Općine Viškovo u kojima su se dogodile najveće materijalne štete
4.	Izveščivanje Županijskog povjerenstva o obimu štete te dostavljanje izvješća o učinjenom.

6.1.3. Tuča

Općina Viškovo spada u područja s niskom opasnosti od tuče od 0 do 5 dana u godini, pa nije potrebna organizacija posebne zaštite. Ipak, važno je napomenuti da i jedna tuča u godini može prouzročiti velike štete na poljoprivrednim usjevima i objektima pa je potrebna individualna briga radi zaštite. Procjenjuje se da bi najveća materijalna šteta uzrokovana tučom nastala na poljoprivrednim zemljištima te manje na pokretnoj i nepokretnoj imovini (automobili, stambeni objekti).

Tuča je najkrupnije vrsta padalina koja dolazi iz atmosfere i često je praćena jakom i dugotrajnom grmljavinom, pljuskovima kiše i pojačanim vjetrom. Tuča obično pada u obliku nepravilnih kuglica promjera od 0,5 cm (zrno graška) do 5 cm (kokošje jaje), no u teškim olujama javljaju se i veće gromade. U usporedbi s drugim atmosferskim pojavama, tuča je vrlo rijetka.

- **Preventivne mjere radi umanjena posljedica prirodne nepogode**

Izbjegavati izgradnju nasada i građevina osjetljivih na tuču te poticati njihovo osiguranje. Osjetljivu kulturnu baštinu i imovinu potrebno je preventivno zaštititi od ugroze.

- **Mjere za ublažavanje i otklanjanje izravnih posljedica prirodne nepogode**

Mjere za ublažavanje i otklanjanje izravnih posljedica prirodne nepogode podrazumijevaju procjenu šteta i posljedica; sanaciju nastalih oštećenja i šteta. Sanacija obuhvaća aktivnosti kojima se otklanjaju posljedice prirodne nepogode, pružanje prve pomoći unesrećenima ako ih je bilo te sve ostale radnje kojima se smanjuju posljedice nevremena s tučom.

Tablica 4: Mjere i postupci u slučaju tuče

R.BR.	MJERE I POSTUPCI
1.	Izveštavanje Općinske načelnice i predlaganje aktiviranja Općinskog povjerenstva
2.	Pozivanje Općinskog povjerenstva te izrada popisa šteta sukladno <i>Zakonu</i>
3.	Pozivanje Stožera civilne zaštite Općine Viškovo
4.	Prikupljanje informacija o dijelovima Općine Viškovo u kojima su se dogodile najveće materijalne

Plan djelovanja Općine Viškovo u području prirodnih nepogoda za 2025. godinu

R.BR.	MJERE I POSTUPCI
	štete
5.	Prikupljanje informacija o mogućnosti funkcioniranja kritične infrastrukture: <ul style="list-style-type: none"> – sustava za vodoopskrbu, – sustava za elektroopskrbu, – sustava za plinoopskrbu, – sustava telekomunikacija, – prikupljanje informacija o prohodnosti prometnica, – prikupljanje informacija o stanju društvenih i stambenih objekata na području Općine Viškovo
6.	Aktiviranje DVD – a
7.	Utvrdjivanje redoslijeda u smislu stavljanja u potpunu funkciju kritične infrastrukture sljedećim prioritetom: <ul style="list-style-type: none"> – telekomunikacije, – elektroopskrba, – vodoopskrbni sustav, – vrtići, – škole, – zdravstvene ustanove.
8.	Općinsko povjerenstvo nastavlja aktivnosti na popisu i procjeni štete sukladno Zakonu te o rezultatima izvješćuje Županijsko povjerenstvo.

6.1.4. Olujni i orkanski vjetar

Olujni vjetar, a ponekad i orkanski, zajedno s velikom količinom kiše ili čak i tučom, osim što stvara velike štete na imovini, poljoprivrednim i šumarskim dobrima, raznim građevinskim objektima, u prometu i tako nanosi gubitke u gospodarstvu, ugrožava i često odnosi ljudske živote.

Vezano uz vjetrove, isti pušu tijekom cijele godine pa se ovo područje karakterizira blago vjetrovitim. Najčešće pušu sjeverozapadnjak, jugozapadnjak, sjevernjak (koji prevladava u zimi) i istočnjak (koji je jači u proljetnim mjesecima). Ljeti najviše prevladava jugozapadni topli vjetar koji povećava vlagu i nagovješćuje kišu. Vлага zraka je u skladu s toplinskim osobinama kraja.

- **Preventivne mjere radi umanjavanja posljedica prirodne nepogode**

Kod planiranja i gradnje prometnica valja voditi računa o vjetru i pojavi ekstremnih zračnih turbulencija. Na prometnicama tj. na mjestima gdje vjetar ima jače olujne udare trebaju postavljati posebni zaštitni sistemi, tzv. vjetrobrani i posebni znakovi upozorenja.

- **Mjere za ublažavanje i otklanjanje izravnih posljedica prirodne nepogode**

Mjere za ublažavanje i otklanjanje izravnih posljedica prirodne nepogode podrazumijevaju procjenu šteta i posljedica; sanaciju nastalih oštećenja i šteta. Sanacija obuhvaća aktivnosti

Plan djelovanja Općine Viškovo u području prirodnih nepogoda za 2025. godinu

kojima se otklanjaju posljedice prirodne nepogode, pružanje prve pomoći unesrećenima ako ih je bilo te sve ostale radnje kojima se smanjuju posljedice olujnog i orkanskog nevremena.

Tablica 5: Mjere i postupci u slučaju olujnog i orkanskog vjetera

R.BR.	MJERE I POSTUPCI
12.	Izveštavanje Općinske načelnice i predlaganje aktiviranja Općinskog povjerenstva
13.	Pozivanje Općinskog povjerenstva te izrada popisa šteta sukladno <i>Zakonu</i>
14.	Pozivanje Stožera civilne zaštite Općine Viškovo
15.	Prikupljanje informacija o dijelovima Općine Viškovo u kojima su se dogodile najveće materijalne štete
16.	Prikupljanje informacija o mogućnosti funkcioniranja kritične infrastrukture: <ul style="list-style-type: none"> – sustava za vodoopskrbu, – sustava za elektroopskrbu, – sustava za plinoopskrbu, – sustava telekomunikacija, – prikupljanje informacija o prohodnosti prometnica, – prikupljanje informacija o stanju društvenih i stambenih objekata na području Općine Viškovo
17.	Aktiviranje DVD-a
18.	Utvrđivanje redoslijeda u smislu stavljanja u potpunu funkciju kritične infrastrukture sljedećim prioritetom: <ul style="list-style-type: none"> – vodoopskrbni sustav, – zdravstvene ustanove, – vatrogasni i društveni domovi, – objekti za zbrinjavanje, – elektroopskrba, – plinoopskrba, – objekti za pripremu hrane, – telekomunikacije, – pošta, – vrtići, – škole, – ostali korisnici.
19.	Utvrđivanje redoslijeda u smislu stavljanja u potpunu funkciju prometnica na području Općine Viškovo sljedećim redoslijedom: <ul style="list-style-type: none"> – županijske ceste, – lokalne ceste, – nerazvrstane ceste.
20.	Utvrđivanje redoslijeda u smislu privremene sanacije oštećenja sljedećih objekata: <ul style="list-style-type: none"> – zdravstvene ustanove, – vrtići, – škole, – domovi za starije i nemoćne, – vatrogasni i društveni domovi, – trgovine, – privatni objekti prema stupnju oštećenja.
21.	Pozivanje vlasnika poduzeća i obrta koji se bave takvom vrstom djelatnosti koja može izvršiti privremenu sanaciju šteta.
22.	Općinsko povjerenstvo nastavlja aktivnosti na popisu i procjeni štete sukladno <i>Zakonu</i> te o rezultatima izvješćuje Županijsko povjerenstvo.

Plan djelovanja Općine Viškovo u području prirodnih nepogoda za 2025. godinu

6.1.5. Snijeg i led

U Primorsko - goranskoj županiji snijeg se javlja gotovo svake godine, ali vrlo kratko. Prema podacima s meteorološke stanice Rijeka u analiziranih 20 godina to padanje je trajalo 1 do 9 dana u pojedinoj zimi, ali u većini slučajevima ne uzastopce. Tijekom zime snijeg se može javiti od studenog do ožujka, u pojedinom mjesecu ne svake zime. To padanje je uglavnom kratkotrajno. Najdulje padanje u pojedinom mjesecu trajalo je 4 dana u siječnju 2010. godine. Iako se snijeg javlja od studenog do ožujka, na tlu se zadržava najkasnije u veljači. Maksimalna visina snježnog pokrivača iznosila je 17 cm u veljači 2013. godine.

- **Preventivne mjere radi umanjenja posljedica prirodne nepogode**

Mjere zaštite od snježnih oborina obuhvaćaju redovne akcije čišćenja snijega od stranezimске službe.

- **Mjere za ublažavanje i otklanjanje izravnih posljedica prirodne nepogode**

Mjere za ublažavanje i otklanjanje izravnih posljedica prirodne nepogode podrazumijevaju procjenu šteta i posljedica; sanaciju nastalih oštećenja i šteta. Sanacija obuhvaća aktivnosti kojima se otklanjaju posljedice prirodne nepogode, te sve ostale radnje kojima se smanjuju posljedice snijega i leda.

Tablica 6: Mjere i postupci u slučaju snijega i leda

R.BR.	MJERE I POSTUPCI
1.	Izveštavanje Općinske načelnice i predlaganje aktiviranja Općinskog povjerenstva
2.	Pozivanje Općinskog povjerenstva te izrada popisa šteta sukladno <i>Zakonu</i>
3.	Pozivanje Stožera civilne zaštite Općine Viškovo
4.	Prikupljanje informacija o dijelovima Općine Viškovo u kojima su se dogodile najveće materijalne štete
5.	Prikupljanje informacija o mogućnosti funkcioniranja kritične infrastrukture: <ul style="list-style-type: none"> – sustava za vodoopskrbu, – sustava za elektroopskrbu, – sustava za plinoopskrbu, – sustava telekomunikacija, – prikupljanje informacija o prohodnosti prometnica, – prikupljanje informacija o stanju društvenih i stambenih objekata na području Općine Viškovo
6.	Aktiviranje službi koje se bave zaštitom i spašavanjem unutar svoje redovne djelatnosti: vatrogastvo, Crveni križ, HGSS, Zavod za hitnu službu
7.	Utvrđivanje redoslijeda u smislu stavljanja u potpunu funkciju kritične infrastrukture sljedećim prioritetom: <ul style="list-style-type: none"> – vodoopskrbni sustav, – zdravstvene ustanove, – vatrogasni i društveni domovi, – objekti za zbrinjavanje, – elektroopskrba, – plinoopskrba, – objekti za pripremu hrane,

Plan djelovanja Općine Viškovo u području prirodnih nepogoda za 2025. godinu

R.BR.	MJERE I POSTUPCI
	<ul style="list-style-type: none"> – telekomunikacije, – pošta, – vrtići, – škole, – ostali korisnici.
8.	Utvrđivanje redoslijeda u smislu stavljanja u potpunu funkciju prometnica na području Općine Viškovo sljedećim redoslijedom: <ul style="list-style-type: none"> – županijske ceste, – lokalne ceste, – nerazvrstane ceste.
9.	Utvrđivanje redoslijeda u smislu privremene sanacije oštećenja sljedećih objekata: <ul style="list-style-type: none"> – zdravstvene ustanove, – vrtići, – škole, – domovi za starije i nemoćne, – vatrogasni i društveni domovi, – trgovine, – privatni objekti prema stupnju oštećenja.
10.	Pozivanje vlasnika poduzeća i obrta koji se bave takvom vrstom djelatnosti koja može izvršiti privremenu sanaciju šteta.
11.	Općinsko povjerenstvo nastavlja aktivnosti na popisu i procjeni štete sukladno <i>Zakonu</i> te o rezultatima izvješćuje Županijsko povjerenstvo.

6.1.6. Ekstremne temperature

Toplinski val, odnosno ekstremna toplina nekog kraja je dugotrajnije razdoblje izrazito toplog vremena, točnije definira se kao ljetna temperatura zraka koja je značajno viša od prosječne temperature u istom periodu godine nerijetko praćenog i visokim postotkom vlage u zraku. Mjeri se u odnosu na uobičajeno vrijeme određenog područja, u odnosu na uobičajene temperature nekog razdoblja ili sezone. Temperature koje su za toplija klimatska područja normalne i uobičajene, u hladnijem području mogu predstavljati toplinski val ako su izvan uobičajenog vremenskog obrasca tog područja.

Svjetska meteorološka organizacija (WMO) je službeno potvrdila da je 2023. najtoplija godina u povijesti mjerenja, uz znatnu razliku u odnosu na prethodnu najtopliju godinu. Godišnja srednja globalna temperatura približila se vrijednosti koja je viša za 1,5 °C u odnosu na predindustrijsku razinu, što je simbolična razina jer je cilj Pariškog sporazuma o klimatskim promjenama ograničiti dugoročni porast temperature (u prosjeku tijekom više desetljeća, a ne za pojedinačnu godinu poput 2023.) na najviše 1,5 °C iznad predindustrijskih razina. Šest vodećih međunarodnih skupina podataka pomoću kojih se prati globalna temperatura, a koje je objedinila WMO, pokazuju da je godišnja srednja globalna temperatura 2023. bila za $1,45 \pm 0,12$ °C viša od predindustrijskih razina (1850. – 1900.). Svakoga mjeseca, od lipnja do prosinca 2023. zabilježeni su novi mjesečni rekordi globalne temperature. Srpanj i kolovoz 2023. bili su dva najtoplija mjeseca u povijesti mjerenja.

Plan djelovanja Općine Viškovo u području prirodnih nepogoda za 2025. godinu

Vjerojatnost da će godišnja prosječna globalna temperatura privremeno premašiti porast od 1,5 °C u odnosu na predindustrijske razine tijekom najmanje jedne od sljedećih pet godina iznosi 80 %, a što je u svojem novom izvješću priopćila Svjetska meteorološka organizacija (WMO).

Predviđa se da će globalna srednja temperatura blizu površine za svaku godinu od 2024. do 2028. biti za od 1,1 °C do 1,9°C viša od polazne vrijednosti razdoblja 1850. – 1900., a što se navodi u izvješću WMO-a. Vjerojatnost je 86 % da će tijekom najmanje jedne od tih godina biti postavljen novi temperaturni rekord koji će nadmašiti 2023., a je koja trenutačno najtoplija godina.

Prema WMO-ovu izvješću Global Annual to Decadal Update vjerojatnost je 47 % da će godišnja prosječna globalna temperatura tijekom cijelog petogodišnjeg razdoblja 2024. – 2028. premašiti porast od 1,5 °C u odnosu na predindustrijske razine. To je porast u odnosu na 32 % iz prošlogodišnjeg izvješća za razdoblje 2023. – 2027.

- **Preventivne mjere radi umanjena posljedica prirodne nepogode**

Kod razvoja javne vodovodne mreže (vodovodnih ogranaka) u svim ruralnim sredinama potrebno je izgraditi hidrantsku mrežu.

- **Mjere za ublažavanje i otklanjanje izravnih posljedica prirodne nepogode**

Mjere za ublažavanje i otklanjanje izravnih posljedica prirodne nepogode podrazumijevaju procjenu šteta i posljedica; sanaciju nastalih oštećenja i šteta. Sanacija obuhvaća aktivnosti kojima se otklanjaju posljedice prirodne nepogode te sve ostale radnje kojima se smanjuju posljedice od ekstremnih temperatura.

Tablica 7: Mjere i postupci u slučaju ekstremnih temperatura

R.BR.	MJERE I POSTUPCI
1.	Izveštavanje Općinske načelnice i predlaganje aktiviranja Općinskog povjerenstva
2.	Pozivanje Općinskog povjerenstva te izrada popisa šteta sukladno <i>Zakonu</i>
3.	Pozivanje Stožera civilne zaštite Općine Viškovo
4.	Prikupljanje informacija o dijelovima Općine Viškovo u kojima se dogodila nestašica vode i izrada prioriteta dostave vode ljudima, životinjama, zalijevanje usjeva važnih za funkcioniranje zajednice.
5.	Angažiranje operativnih snaga vatrogastva i Crvenog križa na dostavi vode na ugrožena područja.
6.	Informiranje stanovnika o načinu snabdijevanja.
7.	Izrada popisa (vlasnik i broj grla) stočnog fonda koristeći evidenciju Veterinarskih stanica.
8.	Utvrđivanje minimalne dnevne količine vode po grlu.
9.	Općinsko povjerenstvo nastavlja aktivnosti na popisu i procjeni štete sukladno <i>Zakonu</i> te o rezultatima izvješćuje Županijsko povjerenstvo.

6.1.7. Potres

Posljedice pojave jakog potresa mogu obuhvatiti oštećenja ili rušenje svih vrsta postojećih građevina, stoga se moguća pojava potresa mora povezati sa značajnom izravnom i neizravnom štetom na imovini, uz opasnost od ozbiljnih ozljeda i mogućeg gubitka ljudskih života. Budući da potrese nije moguće spriječiti, provođenje mjera za ublažavanje posljedica potresa i pripremljenost društvene zajednice u slučaju njegove pojave od iznimne su važnosti.

Prema karti potresnih područja Republike Hrvatske iz 2012. godine, za povratni period od 95 godina, područje Općine Viškovo spada u područje s vršnim ubrzanjem od 0,10 g, što je jednako potresu jačine VII° MCS.

Prema karti potresnih područja Republike Hrvatske za povratni period od 475 godina, područje Općine Viškovo spada u područje s vršnim ubrzanjem od 0,20 g, što je jednako potresu jačine VII - VIII° MCS.

- **Preventivne mjere radi umanjenja posljedica prirodne nepogode**

Od urbanističkih mjera u svrhu efikasne zaštite od potresa neophodno je konstrukcije svih građevina planiranih za izgradnju na području Općine Viškovo uskladiti sa zakonskim i pod zakonskim propisima za predmetnu seizmičku zonu.

Za područja u kojima se planira intenzivnija izgradnja (veće građevine s više etaža) potrebno je izvršiti pravovremeno detaljnije specifično ispitivanje terena kako bi se postigla maksimalna sigurnost konstrukcija i racionalnost građenja.

Prometnice unutar novih dijelova naselja i gospodarske zone moraju se projektirati tako da razmak građevina od prometnice omogućuje da eventualno rušenje građevine ne zapriječi istu, radi omogućavanja nesmetane evakuacije ljudi i pristupa interventnim vozilima.

Kod projektiranja građevina mora se koristiti tzv. projektna seizmičnost (ili protupotresno inženjerstvo) sukladno utvrđenom stupnju potresa po MCS ljestvici za područje Općine Viškovo i Primorsko - goranske županije.

Prilikom rekonstrukcija starih građevina koje nisu izgrađene po protupotresnim propisima, potrebno je statičkim proračunom analizirati i dokazati otpornost tih građevina na rušenje uslijed potresa ili drugih uzroka te predvidjeti detaljnije mjere zaštite ljudi od rušenja.

- **Mjere za ublažavanje i otklanjanje izravnih posljedica prirodne nepogode**

Mjere za ublažavanje i otklanjanje izravnih posljedica prirodne nepogode podrazumijevaju procjenu šteta i posljedica; sanaciju nastalih oštećenja i šteta. Sanacija obuhvaća aktivnosti

Plan djelovanja Općine Viškovo u području prirodnih nepogoda za 2025. godinu

kojima se otklanjaju posljedice prirodne nepogode te sve ostale radnje kojima se smanjuju posljedice potresa.

Tablica 8: Mjere i postupci u slučaju potresa

R.BR.	MJERE I POSTUPCI
1.	Izveštavanje Općinske načelnice i predlaganje aktiviranja Općinskog povjerenstva
2.	Pozivanje Općinskog povjerenstva te izrada popisa šteta sukladno <i>Zakonu</i>
3.	Pozivanje Stožera civilne zaštite Općine Viškovo
4.	Prikupljanje informacija o dijelovima Općine Viškovo u kojima su se dogodile najveće materijalne štete
5.	Prikupljanje informacija o mogućnosti funkcioniranja kritične infrastrukture: <ul style="list-style-type: none"> – sustava za vodoopskrbu, – sustava za elektroopskrbu, – sustava za plinoopskrbu, – sustava telekomunikacija, – prikupljanje informacija o prohodnosti prometnica, – prikupljanje informacija o stanju društvenih i stambenih objekata na području Općine Viškovo
6.	Aktiviranje DVD – a
7.	Utvrđivanje redoslijeda u smislu stavljanja u potpunu funkciju kritične infrastrukture sljedećim prioritetom: <ul style="list-style-type: none"> – vodoopskrbni sustav, – zdravstvene ustanove, – vatrogasni i društveni domovi, – objekti za zbrinjavanje, – elektroopskrba, – plinoopskrba, – objekti za pripremu hrane, – telekomunikacije, – pošta, – vrtići, – škole, – ostali korisnici.
8.	Utvrđivanje redoslijeda u smislu stavljanja u potpunu funkciju prometnica na području Općine Viškovo sljedećim redoslijedom: <ul style="list-style-type: none"> – županijske ceste, – lokalne ceste, – nerazvrstane ceste.
9.	Utvrđivanje redoslijeda u smislu privremene sanacije oštećenja sljedećih objekata: <ul style="list-style-type: none"> – zdravstvene ustanove, – vrtići, – škole, – domovi za starije i nemoćne, – vatrogasni i društveni domovi, – trgovine, – privatni objekti prema stupnju oštećenja.
10.	Pozivanje pravnih osoba koje mogu izvršiti privremenu sanaciju šteta.
11.	Općinsko povjerenstvo nastavlja aktivnosti na popisu i procjeni štete sukladno <i>Zakonu</i> te o rezultatima izvješćuje Županijsko povjerenstvo.

Plan djelovanja Općine Viškovo u području prirodnih nepogoda za 2025. godinu

6.1.8. Požari otvorenog prostora

Ugroženost od požara dolazi do izražaja u ljetnim mjesecima te u sušnim vremenskim periodima, a na području Općine Viškovo povećana je opasnost od požara u proljetnim i ljetnim dijelovima godine.

Postoje dva kritična razdoblja povećane pojave požara na otvorenom prostoru:

1. proljetno – mjeseci veljača, ožujak i travanj (osobito praćeno sušom i vjetrom, dok nije počeo proces ozelenjivanja vegetacije) kada nastaje povećan broj požara
2. ljetno - mjesec srpanj, kolovoz, rujan, također nastaje povećan broj požara, žestina takvih požara osobito je pojačana ako se poklopi i sušno razdoblje i ostali ekstremni meteorološki uvjeti (jak vjetar, visoka temperatura i suhoća zraka, udari groma).

- **Preventivne mjere radi umanjenja posljedica prirodne nepogode**

Pod zaštitom od požara podrazumijevamo sve preventivne mjere koje se provode u cilju da se požar spriječi i sve one djelatnosti kojima se priprema gašenje požara. Konačno se tu svrstava i sav rad pri gašenju požara počevši od trenutka kada je on otkriven. Preventivne mjere uređuju se Procjenom ugroženosti od požara i tehnološke eksplozije te Planom zaštite od požara.

- **Mjere za ublažavanje i otklanjanje izravnih posljedica prirodne nepogode**

Mjere za ublažavanje i otklanjanje izravnih posljedica prirodne nepogode podrazumijevaju procjenu šteta i posljedica; sanaciju nastalih oštećenja i šteta. Sanacija obuhvaća aktivnosti kojima se otklanjaju posljedice prirodne nepogode, pružanje prve pomoći unesrećenima ako ih je bilo te sve ostale radnje kojima se smanjuju posljedice požara.

Tablica 9: Mjere i postupci u slučaju potresa

R.BR.	MJERE I POSTUPCI
1.	Aktiviranje DVD -a
2.	Izveštavanje Općinske načelnice i predlaganje aktiviranja Općinskog povjerenstva
3.	Pozivanje Općinskog povjerenstva te izrada popisa šteta sukladno <i>Zakonu</i>
4.	Pozivanje Stožera civilne zaštite Općine Viškovo
5.	Prikupljanje informacija o dijelovima Općine Viškovo u kojima su se dogodile najveće materijalne štete
6.	Aktiviranje službi koje se bave zaštitom i spašavanjem unutar svoje redovne djelatnosti: Crveni križ, HGSS, Zavod za hitnu službu
7.	Prikupljanje informacija o dijelovima Općine Viškovo u kojima se dogodila nestašica vode i izrada prioriteta dostave vode ljudima, životinjama, zalijevanje usjeva važnih za funkcioniranje zajednice.
8.	Informiranje stanovnika o načinu snabdijevanja.
9.	Izrada popisa (vlasnik i broj grla) stočnog fonda koristeći evidenciju Veterinarskih stanica.
10.	Općinsko povjerenstvo nastavlja aktivnosti na popisu i procjeni štete sukladno <i>Zakonu</i> te o rezultatima izvješćuje Županijsko povjerenstvo.

6.1.9. Suša

Suša predstavlja dugotrajnu i regionalno sveobuhvatnu pojavu količina svih vrsta voda nižih od prosječnih. Može biti karakterizirana količinama oborina manjim od prosječnih, ali i preraspodjelom oborina tijekom godine različitom od uobičajene raspodjele u regiji. Napojavu suša bitno utječu povećane (iznadprosječne) temperature zraka. Sušu karakteriziraju manje od prosječnih količina:

- površinskih voda (protoka i/ili vodostaja),
- razina podzemnih voda,
- vlage u tlu itd.

Meteorološka suša uzrokovana je smanjenom količinom oborine u odnosu na višegodišnji prosjek ili potpunim izostankom oborine u određenom vremenskom razdoblju. Meteorološka suša se može naglo razviti i naglo prestati.

Hidrološka suša, točnije deficit oborina u duljem vremenskom razdoblju utječe na površinske i podzemne zalihe vode: na protok vode u rijekama i potocima, na razinu vode u jezerima i na razinu podzemnih voda. Kada se protoci i razine smanje govori se o hidrološkoj suši. Početak hidrološke suše može zaostajati nekoliko mjeseci za početkom meteorološke suše, no i trajati i nakon završetka meteorološke suše.

Agronomska suša predstavlja kratkoročan manjak vode u razdoblju od nekoliko tjedana u površinskom sloju tla, koji se događa u kritično vrijeme za razvoj biljaka. Početak agronomske suše može zaostajati za meteorološkom sušom, ovisno o stanju površinskog sloja tla. Visoke temperature, niska relativna vlažnost zraka i vjetar pojačavaju negativne posljedice agronomske suše.

Socio-ekonomska suša povezuje potražnju i opskrbu određenog ekonomskog dobra (vrijednost) s elementima meteorološke, hidrološke i agronomske suše.

- **Preventivne mjere radi umanjena posljedica prirodne nepogode**

U preventivnim mjerama i smanjenju eventualnih šteta moguća je primjena redukcije korištenja pitke vode, odnosno vode iz javnog vodoopskrbnog sustava s time da je moguća zabrana zalijevanja javnih i privatnih zelenih površina, pranje osobnih automobila i teretnih vozila te pranje javnih površina, ulica i trgova, osim tržnica.

- **Mjere za ublažavanje i otklanjanje izravnih posljedica prirodne nepogode**

Mjere za ublažavanje i otklanjanje izravnih posljedica prirodne nepogode podrazumijevaju procjenu šteta i posljedica; sanaciju nastalih oštećenja i šteta. Sanacija obuhvaća aktivnosti kojima se otklanjaju posljedice prirodne nepogode te sve ostale radnje kojima se smanjuju posljedice suše.

Plan djelovanja Općine Viškovo u području prirodnih nepogoda za 2025. godinu

Tablica 10: Mjere i postupci u slučaju suše

R.BR.	MJERE I POSTUPCI
1.	Izveštavanje Općinske načelnice i predlaganje aktiviranja Općinskog povjerenstva
2.	Pozivanje Općinskog povjerenstva te izrada popisa šteta sukladno <i>Zakonu</i>
3.	Pozivanje Stožera civilne zaštite Općine Viškovo
4.	Prikupljanje informacija o dijelovima Općine Viškovo u kojima se dogodila nestašica vode i izrada prioriteta dostave vode ljudima, životinjama, zalijevanje usjeva važnih za funkcioniranje zajednice.
5.	Angažiranje operativnih snaga vatrogastva i Crvenog križa na dostavi vode na ugrožena područja.
6.	Informiranje stanovnika o načinu snabdijevanja.
7.	Izrada popisa (vlasnik i broj grla) stočnog fonda koristeći evidenciju Veterinarskih stanica.
8.	Utvrđivanje minimalne dnevne količine vode po grlu.
9.	Općinsko povjerenstvo nastavlja aktivnosti na popisu i procjeni štete sukladno <i>Zakonu</i> te o rezultatima izvješćuje Županijsko povjerenstvo.

6.1.10. Klizišta

Kliranje zemljišta je jedan od najčešćih suvremenih geoloških procesa koji može nastati kao posljedica geološke građe terena (litološki sastav, slojevitost, stupanj litifikacije, prisutnost pukotina), geomorfoloških obilježja područja (nagib padine, dužina površine klizanja), hidrogeološki uvjeta (razina i režim podzemnih voda), meteoroloških uvjeta (količina padalina, topljenje snijega), vegetacijskih uvjeta, antropogenih utjecaja (zasijecanje nožice padine pri građevinskim radovima, natapanje zemljišta otpadnim vodama, nasipavanje materijala na padinama, sječa šuma), ali i vrlo često drugih utjecaja (potresi, vibracije, utjecaj promjene nivoa akumulacije).

Klizanja predstavljaju ozbiljan problem gotovo u svim dijelovima svijeta jer uzrokuju ekonomske ili socijalne gubitke, izravne ili neizravne, na privatnim i/ili javnim dobrima. Troškovi sanacije klizišta su veoma visoki i često premašuju vrijednosti građevina koje ugrožava ili je tijekom klizanja oštetilo.

- **Preventivne mjere radi umanjenja posljedica prirodne nepogode**

U svrhu efikasne zaštite od klizišta na području postojećih te potencijalnih klizišta, u slučaju gradnje, propisati obavezu geološkog ispitivanja tla, te zabraniti izgradnju stambenih, poslovnih i drugih građevina na područjima potencijalnih ili postojećih klizišta.

- **Mjere za ublažavanje i otklanjanje izravnih posljedica prirodne nepogode**

Mjere za ublažavanje i otklanjanje izravnih posljedica prirodne nepogode podrazumijevaju procjenu šteta i posljedica; sanaciju nastalih oštećenja i šteta. Sanacija obuhvaća aktivnosti kojima se otklanjaju posljedice prirodne nepogode, pružanje prve pomoći unesrećenima ako ih je bilo te sve ostale radnje kojima se smanjuju posljedice aktiviranja klizišta.

Tablica 11: Mjere i postupci u slučaju klizišta

R.BR.	MJERE I POSTUPCI
-------	------------------

Plan djelovanja Općine Viškovo u području prirodnih nepogoda za 2025. godinu

R.BR.	MJERE I POSTUPCI
1.	Izveštavanje Općinske načelnice i predlaganja aktiviranja Općinskog povjerenstva
2.	Pozivanje Općinskog povjerenstva te izrada popisa šteta sukladno <i>Zakonu</i>
3.	Pozivanje Stožera civilne zaštite Općine Breznički Hum
4.	Aktiviranje službi koje se bave zaštitom i spašavanjem unutar svoje redovne djelatnosti: JVP Grada Rijeke, DVD Viškovo – Halubjan, GDCK Rijeka, HGSS – Stanica Rijeka, ZZHM PGŽ
5.	Prikupljanje informacija o broju potpuno srušenih objekata i stanova, stanje školskih objekata, vrtića, društvenih domova, ugostiteljskih objekata, trgovačkih centara i sl.
6.	Prikupljanje informacija o: <ul style="list-style-type: none"> – mogućnosti funkcioniranja kritične infrastrukture: <ul style="list-style-type: none"> • sustava za vodoopskrbu, • sustava za elektroopskrbu, • sustava za plinoopskrbu, • sustava telekomunikacija, – prohodnosti prometnica, – stanju društvenih i stambenih objekata na području Općine
7.	Utvrđivanje redoslijeda u smislu stavljanja u potpunu funkciju kritične infrastrukture sljedećim prioritetom: <ul style="list-style-type: none"> – vodoopskrbni sustav, – zdravstvene ustanove, – vatrogasni i društveni domovi, – objekti za zbrinjavanje, – elektroopskrba, – plinoopskrba, – objekti za pripremu hrane, – telekomunikacije, – pošta, – vrtići, – škole, – ostali korisnici.
8.	Utvrđivanje redoslijeda u smislu stavljanja u potpunu funkciju prometnica na području Općine Viškovo sljedećim redoslijedom: <ul style="list-style-type: none"> – županijske ceste, – lokalne ceste, – nerazvrstane ceste.
9.	Utvrđivanje redoslijeda u smislu privremene sanacije oštećenja sljedećih objekata: <ul style="list-style-type: none"> – zdravstvene ustanove, – vrtići, – škole, – domovi za starije i nemoćne, – vatrogasni i društveni domovi, – trgovine, – privatni objekti prema stupnju oštećenja.
10.	Pozivanje vlasnika poduzeća i obrta koji se bave takvom vrstom djelatnosti koja može izvršiti privremenu sanaciju šteta.
11.	Općinsko povjerenstvo nastavlja aktivnosti na popisu i procjeni štete sukladno <i>Zakonu</i> te o rezultatima izvješćuje Županijsko povjerenstvo.

6.2. Nositelji mjera

Nositelji mjera za ublažavanje te otklanjanje izravnih posljedica prirodnih nepogoda su operativne snage sustava civilne zaštite koje su definirane Zakonom o sustavu civilne zaštite:

- Stožer civilne zaštite Općine Viškovo,
- Postrojba civilne zaštite opće namjene Općine Viškovo,

Plan djelovanja Općine Viškovo u području prirodnih nepogoda za 2025. godinu

- Operativne snage vatrogastva Općine Viškovo (DVD Halubjan i JVP Rijeka),
- Gradsko društvo Crvenog križa Grada Rijeke,
- Općinska organizacija Crvenog križa Općine Viškovo,
- HGSS – Stanica Rijeka,
- Povjerenici civilne zaštite i njihovi zamjenici,
- Udruge građana,
- Pravne osobe od interesa za sustav civilne zaštite Općine Viškovo.

Pored operativnih snaga sustava civilne zaštite kao nositelji određenih mjera u pojedinim ugrozama pojavit će se i:

- Hrvatski zavod za socijalni rad – Područni ured Rijeka,
- Zavod za hitnu medicinu Primorsko - goranske županije,
- Nastavni zavod za javno zdravstvo Primorsko - goranske županije.
- Dom zdravlja Primorsko – goranske županije – Zdravstvena stanica Viškovo,
- HEP ODS d.o.o. Elektroprimorje Rijeka,
- Hrvatske šume – UŠP Delnice – Šumarija Rijeka,
- ŽUC Primorsko - goranske županije,
- Ceste Rijeka d.o.o.,
- MUP, PU primorsko – goranska – I. PP Rijeka,
- MUP, Ravnateljstvo civilne zaštite, Područni ured civilne zaštite Rijeka

Sve navedene snage koristit će se u provođenju mjera kod svih prirodnih nepogoda ovisno o potrebama za istima.

7. PROCJENA OSIGURANJA OPREME I DRUGIH SREDSTVA ZA ZAŠTITU I SPAŠAVANJE STRADAVANJA IMOVINE, GOSPODARSKIH FUNKCIJA I STRADANJA STANOVNIŠTVA

Pod pojmom procjena osiguranja opreme i drugih sredstava za zaštitu i spašavanje stradanja imovine, gospodarskih funkcija i stradanja stanovništva podrazumijeva se procjena opreme i drugih sredstava nužnih za sanaciju, djelomično otklanjanje i ublažavanje štete nastale uslijed djelovanja prirodne nepogode.

Opremom i sredstvima raspolažu subjekti koji su navedeni kao nositelji mjera za otklanjanje izravnih posljedica prirodnih nepogoda.

Općina Viškovo svake godine unaprjeđuje sustav civilne zaštite na području Općine, i to kontinuiranim osposobljavanjem snaga sustava civilne zaštite, educiranjem stanovništva o mogućim opasnostima od evidentiranih rizika, provođenjem vježbi kako bi svi sudionici sustava civilne zaštite bili upoznati sa svojim aktivnostima u slučaju mogućih rizika na području Općine. Također, Općina Viškovo je odgovorna za osnivanje, razvoj, financiranje i opremanje sustava civilne zaštite na području Općine.

Plan djelovanja Općine Viškovo u području prirodnih nepogoda za 2025. godinu

Općinska načelnica Općine Viškovo donijela je Plan djelovanja civilne zaštite Općine Viškovo (Odluka o donošenju Plana djelovanja civilne zaštite Općine Viškovo, KLASA: 240-01/23- 01/01, URBROJ: 2170-35-07/05-23-75, od 8. prosinca 2023.god.). Plan je operativni dokument namijenjen potrebama djelovanja Stožera civilne zaštite Općine Viškovo kao stručnog, operativnog i koordinativnog tijela za provođenje mjera i aktivnosti civilne zaštite u velikim nesrećama.

Općina Viškovo osigurava sredstva kroz mjere i programe osigurane Proračunom Općine.

8. OSTALE MJERE KOJE UKLJUČUJU SURADNJU S NADLEŽNIM TIJELIMA

Sukladno propisima kojima se uređuju pitanja u vezi elementarnih mjera kao mjera sanacije šteta od prirodnih nepogoda utvrđuje se:

- provedba mjera s ciljem dodjeljivanja pomoći za ublažavanje i djelomično uklanjanje šteta od prirodnih nepogoda,
- provedba mjera s ciljem dodjeljivanja žurne pomoći u svrhu djelomične sanacije šteta od prirodnih nepogoda.

8.1. Način dodjele pomoći i raspodjele sredstva pomoći za ublažavanje i djelomično uklanjanje šteta od prirodnih nepogoda

Ako posljedice štete ne zahtijevaju žurni postupak i odobrenje žurne pomoći, šteta se procjenjuje u redovitom postupku.

Općinsko povjerenstvo prijavljene konačne procjene štete dostavlja Županijskom povjerenstvu za procjenu šteta od prirodnih nepogoda i nadležnim ministarstvima u roku 50 dana od dana donošenja Odluke o proglašenju prirodne nepogode preko Registra šteta.

Državno povjerenstvo za procjenu šteta od prirodnih nepogoda provjerava i obrađuje podatke o konačnim procjenama šteta na temelju podataka iz Registra šteta i ostale dokumentacije te utvrđuje iznos pomoći za pojedinu vrstu štete i oštećenike tako da određuje postotak isplate novčanih sredstava u odnosu na iznos konačno potvrđene štete naimovini oštećenika.

Vlada Republike Hrvatske, na prijedlog Državnog povjerenstva za procjenu šteta od prirodnih nepogoda, donosi Odluku o dodjeli pomoći za ublažavanje i djelomično uklanjanje posljedica prirodnih nepogoda.

8.2. Izvori sredstava pomoći za ublažavanje i djelomično uklanjanje posljedica prirodnih nepogoda

Sredstva pomoći za ublažavanje i djelomično uklanjanje posljedica prirodnih nepogoda odnose se na novčana sredstva ili ostala materijalna sredstva, kao što su oprema za zaštitu imovine fizičkih i/ili pravnih osoba, javne infrastrukture te zdravlja i života stanovništva.

Plan djelovanja Općine Viškovo u području prirodnih nepogoda za 2025. godinu

Novčana sredstva i druge vrste pomoći za djelomičnu sanaciju šteta od prirodnih nepogoda na imovini oštećenika osiguravaju se iz:

- Državnog proračuna s proračunskog razdjela ministarstva nadležnog za financije,
- Fondova Europske unije
- Donacija.

Sredstva iz fondova EU se ne mogu osigurati unaprijed, njihova dodjela se provodi prema posebnim propisima kojima se uređuje korištenje sredstava iz fondova EU.

Sredstva pomoći za ublažavanje i djelomično uklanjanje posljedica prirodnih nepogoda strogo su namjenska sredstva te se raspoređuju prema postotku oštećenja vrijednosti potvrđene konačne procjene štete, o čemu odlučuju nadležna tijela. Navedena sredstva su nepovratna i namjenska te se ne mogu koristiti kao kreditna sredstva niti zadržati kao prihod proračuna Općine Viškovo.

Općinska načelnica te krajnji korisnici odgovorni su za namjensko korištenje sredstava pomoći za ublažavanje i djelomično uklanjanje posljedica prirodnih nepogoda.

Pomoć za ublažavanje i djelomično uklanjanje posljedica prirodnih nepogoda ne dodjeljuje se za:

- štete na imovini koja je osigurana,
- štete na imovini koje nastanu od prirodnih nepogoda, a izazvane su namjerno, iz krajnjeg nemara ili nisu bile poduzete propisane mjere zaštite od strane korisnika ili vlasnika imovine,
- neizravne štete,
- štete nastale na nezakonito izgrađenim zgradama javne namjene, gospodarskim zgradama i stambenim zgradama za koje nije doneseno rješenje o izvedenom stanju prema posebnim propisima, osim kada je prije nastanka prirodne nepogode, pokrenut postupak donošenja rješenja o izvedenom stanju, u kojem slučaju će sredstva pomoći biti dodijeljena tek kada oštećenik dostavi pravomoćno rješenje nadležnog tijela (iznimno, sredstva se mogu dodijeliti i za štete na nezakonito izgrađenim stambenim zgradama korisnicima socijalne skrbi s priznatim pravom u sustavu socijalne skrbi određenim propisima kojima se uređuje područje socijalne skrbi i drugim pripadajućim aktima nadležnih tijela državne uprave),
- štete nastale na građevini ili području koje je, u skladu s propisima kojima se uređuje zaštita kulturnog dobra, aktom proglašeno kulturnim dobrom ili je u vrijeme nastanka prirodne nepogode u postupku proglašavanja kulturnim dobrom,
- štete koje nisu na propisan način i u zadanom roku unesene u Registar šteta prema odredbama *Zakona*,
- štete u slučaju osigurljivih rizika na imovini koja nije osigurana ako je vrijednost oštećene imovine manja od 60 % vrijednosti imovine.

Iznimno, sredstva pomoći za ublažavanje i djelomično uklanjanje posljedica prirodnih nepogoda mogu se dodijeliti i za štete na nezakonito izgrađenim stambenim zgradama

Plan djelovanja Općine Viškovo u području prirodnih nepogoda za 2025. godinu

korisnicima socijalne skrbi s priznatim pravom u sustavu socijalne skrbi određenim propisima kojima se uređuje područje socijalne skrbi i drugim pripadajućim aktima nadležnih tijela državne uprave.

Iznimno, za manje štete, oštećenima se mogu dodijeliti sredstva pomoći za ublažavanje i djelomično uklanjanje posljedica prirodnih nepogoda u slučajevima otežanih gospodarskih uvjeta, socijalnih, zdravstvenih ili drugih razloga koji ugrožavaju život stanovništva na području zahvaćenom prirodnim nepogodom. O prijedlogu i prihvaćanju uvjeta odlučuje Županijsko povjerenstvo na prijedlog Općinskog povjerenstva.

Prilikom dodjele pomoći za ublažavanje i djelomično uklanjanje posljedica prirodnih nepogoda poduzetnicima na osnovi različitih mjera, a to se posebno odnosi na dodjelu novčanih sredstava u obliku subvencija ili dodjelu novčanih sredstava putem ostalih vrsta programa čiji su korisnici poduzetnici, postupa se sukladno pravilima o državnim potporama u industriji ili poljoprivredi, šumarstvu i ribarstvu.

8.3. Izvješće o utrošku sredstava za ublažavanje i djelomično uklanjanje posljedica prirodnih nepogoda

Općinsko povjerenstvo putem Registra šteta podnosi Županijskom povjerenstvu Izvješće o utrošku sredstava za ublažavanje i djelomično uklanjanje posljedica prirodnih nepogoda dodijeljenih iz državnog proračuna Republike Hrvatske.

Oblik i način unosa podataka u Registar šteta propisan je *Pravilnikom o registru šteta od prirodnih nepogoda (Narodne novine 65/19)*.

8.4. Način dodjele i raspodjela sredstava žurne pomoći

Žurna pomoć dodjeljuje se u svrhu djelomične sanacije štete od prirodnih nepogoda u tekućoj kalendarskoj godini za podmirenje troškova sanacije šteta na javnoj infrastrukturi, troškova nabave opreme za saniranje posljedica prirodne nepogode, za podmirenje drugih troškova saniranja šteta od prirodne nepogode za koje ne postoje dostatni financijski izvori namijenjeni sprječavanju daljnjih šteta koje mogu ugroziti gospodarsko funkcioniranje i štetno djelovati na život i zdravlje stanovništva te onečistiti prirodni okoliš. Žurna pomoć dodjeljuje se i oštećenima fizičkim osobama koje nisu poduzetnici, a koji su pretrpjeli štete na imovini, posebice ugroženim skupinama, starijima i bolesnima i ostalima kojima prijete ugroza zdravlja i života na području zahvaćenom prirodnim nepogodom.

Žurnu pomoć Vlade Republike Hrvatske dodjeljuje se na temelju Odluke o dodjeli žurne pomoći, na prijedlog Državnog, županijskog i općinskog/gradskog povjerenstva.

Općina Viškovo može isplatiti žurnu pomoć iz raspoloživih sredstava proračuna.

Sukladno članku 65. *Zakona o proračunu („Narodne Novine“ 144/21)* sredstva proračunske zalihe mogu se koristiti za nepredviđene namjene za koje u proračunu nisu osigurana

Plan djelovanja Općine Viškovo u području prirodnih nepogoda za 2025. godinu

sredstva ili za namjene za koje se tijekom godine pokaže da nisu utvrđena dovoljna sredstva jer ih pri planiranju proračuna nije bilo moguće predvidjeti, za financiranje rashoda nastalih pri otklanjanju posljedica prirodnih nepogoda, epidemija, ekoloških nesreća ili izvanrednih događaja i ostalih nepredvidivih nesreća te za druge nepredviđene rashode tijekom godine. Nadalje, člankom 66. tog Zakona utvrđeno je da o korištenju sredstava proračunske zalihe odlučuje općinska načelnica.

Prijedlog dodjele žurne pomoći Općinskom vijeću Općine Viškovo upućuje općinska načelnica.

Općinsko vijeće Općine Viškovo donosi Odluku o dodjeli žurne pomoći kojom se određuje:

- vrijednost novčanih sredstava žurne pomoći,
- kriteriji, način raspodjele i namjena žurne pomoći,
- drugi uvjeti i postupanja u raspodjeli žurne pomoći.

Žurna se pomoć u pravilu dodjeljuje kao predujam i ne isključuje dodjelu pomoći u postupku redovne dodjele sredstava pomoći za ublažavanje i djelomično uklanjanje posljedica prirodnih nepogoda.

9. UTJECAJ KLIMATSKIH PROMJENA NA PRIRODNE NEPOGODE

Međuvladin panel za klimatske promjene (eng. Intergovernmental Panel on Climate Change – IPCC) definira klimatsku promjenu kao „svaku promjenu u klimi tijekom vremena, bilo zbog prirodnih promjena ili promjena koje su rezultat ljudskih aktivnosti“. Definicija klimatskih promjena prema Okvirnoj konvenciji Ujedinjenih naroda o promjeni klime (UNFCCC) se posebno oslanja na ljudsko djelovanje kao: „promjena klime koja se pripisuje izravno ili neizravno ljudskim aktivnostima koje mijenjaju sastav globalne atmosfere i koja je, pored prirodnih klimatskih varijabilnosti, promatrana tijekom usporedivih razdoblja“.

IPCC definira prilagodnu klimatskim promjenama prilagodbu kao „prilagodbu u prirodnim ili ljudskim sustavima kao odgovor na stvarne ili očekivane klimatske podražaje ili njihove učinke koji ublažavaju štetu ili iskorištavaju korisne mogućnosti“. Prilagodba se također može shvatiti kao učenje kako živjeti s posljedicama klimatskih promjena.

Prilagodbu na klimatske promjene možemo sagledati i kao prilagodbu na prirodnu varijabilnost/promjenjivost tj. pojavu ekstrema neovisno o tome povećava li se njihova frekvencija, trajanje ili prostorni obuhvat.

Klimatske promjene predstavljaju jednu od najvećih prijetnji današnjem društvu. Klimatske promjene predstavljaju rastuću prijetnju u 21. stoljeću i predstavljaju izazov za cijelo čovječanstvo jer utječu na sve aspekte okoliša i gospodarstva te ugrožavaju održivi razvoj društva. Klimatske promjene utječu na učestalost i intenzitet ekstremnih vremenskih nepogoda (ekstremne padaline, poplave i bujice, erozije, oluje, suša, toplinski valovi, požari) i na postepene klimatske promjene (porast temperature zraka, tla i vodenih površina, podizanje razine mora, zakiseljavanje mora, širenje sušnih područja). Zbog navedenih razloga je Hrvatski Sabor 7. travnja 2020. godine usvojio Strategiju prilagodbe klimatskim

Plan djelovanja Općine Viškovo u području prirodnih nepogoda za 2025. godinu

promjenama u Republici Hrvatskoj za razdoblje do 2040. godine s pogledom na 2070. godinu („Narodne novine“, broj 46/20), čija uloga je osvijestiti važnost i prijetnje klimatskih promjena za društvo te nužnost integracije koncepta prilagodbe klimatskim promjenama u postojeće i nove politike, kako bi se smanjila ranjivost i smanjili nepotrebni troškovi sanacija od posljedica.

U Strategiji je navedeno da osim na nacionalnoj razini, problematici prilagodbe klimatskim promjenama treba na jednako ozbiljan način pristupiti na područnoj (regionalnoj) i lokalnoj razini prije svega jer je u mnogim aspektima prilagodba klimatskim promjenama pitanje od lokalnog značaja te se dionici na tim razinama smatraju ključnima u poduzimanju mjera prilagodbe. Tu spadaju djelatnosti koje, u manjoj ili većoj mjeri, imaju dodirnih točaka s aktivnostima prilagodbe klimatskim promjenama: uređenje naselja i stanovanja, komunalno gospodarstvo, prostorno i urbanističko planiranje, zaštita i unaprjeđenje prirodnog okoliša, protupožarna i civilna zaštita. Za što učinkovitije djelovanje JLP(R)S-a prema prilagodbi klimatskim promjenama, potrebno je značajno jačati njihove kompetencije i kapacitete. Kako na strateškoj razini (izrada regionalnih razvojnih i prostornih planova koji će uključivati komponentu prilagodbe klimatskih promjenama), tako i na tehničkoj razini obukom službenika i stručnjaka u pojedinim područjima prilagodbe klimatskim promjenama.

Strategija se temelji se na analizi onih sektora i međusektorskih područja koji su relevantni za prilagodbu zbog njihove socioekonomske važnosti za Republiku Hrvatsku i/ili su od važnosti za prirodu i okoliš. U tu je svrhu odabrano 8 ključnih sektora (vodni resursi, poljoprivreda, šumarstvo, ribarstvo, bioraznolikost, energetika, turizam i zdravlje) i 2 međusektorska tematska područja (prostorno planiranje i uređenje te upravljanje rizicima). U Strategiji je prikazan utjecaj i izazovi prilagodbe klimatskim promjena te mjere i aktivnosti kao mogući odgovori na smanjenje visoke ranjivosti. Mjere su grupirane prema hitnosti i značaju provedbe u 3 temeljne kategorije:

1. mjere vrlo visoke važnosti provedbe,
2. mjere visoke važnosti provedbe
3. mjere srednje važnosti provedbe.

Nacionalna razvojna strategija Republike Hrvatske do 2030. godine („Narodne novine“, broj 13/21) kao dugoročni akt strateškog planiranja koji definira nacionalnu politiku regionalnog razvoja usvojena je na sjednici Hrvatskog sabora 5. veljače 2021. godine. Nacionalna razvojna strategija kao hijerarhijski najviši akt strateškog planiranja u Republici Hrvatskoj služi za oblikovanje i provedbu razvojnih politika Republike Hrvatske. Ostali akti strateškog planiranja (između ostalog razvojni planovi) ne mogu biti u suprotnosti s Nacionalnom razvojnom strategijom. Prema Nacionalnoj razvojnoj strategiji, Ujedinjeni narodi procjenjuju da će klimatske promjene do 2030. godine uzrokovati pad gospodarske produktivnosti koji će koštati do 2.000 milijarde dolara godišnje, dok Međunarodna organizacija rada predviđa da će globalno zatopljenje samo u ovom desetljeću uništiti preko 80 milijuna radnih mjesta. Usto procjenjuje se da bi, bez hitne akcije, klimatske promjene mogle do 2030. godine

Plan djelovanja Općine Viškovo u području prirodnih nepogoda za 2025. godinu

siromaštvu izložiti dodatnih 100 milijuna ljudi u svijetu. Svi ti izazovi povezani s okolišem i globalnim zatopljenjem, u središte pozornosti postavljaju način korištenja prirodnih resursa radi osiguranja dovoljne količine zdrave hrane, vode i „čiste“ energije jer klimatske promjene već imaju stvarne i mjerljive učinke na ljudsko zdravlje. Ti će se učinci povećavati, a najviše će biti pogođeni siromašni i osjetljive skupine. Za Republiku Hrvatsku će to ponajprije značiti smanjenje bioraznolikosti, više ekstremnih vremenskih prilika, poplava, suša i požara te zabrinjavajući nastavak porasta razine mora, što su izazovi koji zahtijevaju ambiciozni zajednički i globalni odgovor na tragu Europskog zelenog plana

Projekcije klimatskih parametara za Republiku Hrvatsku prema scenariju RCP4.5 (umjereni scenarij rasta koncentracije stakleničkih plinova) u odnosu na razdoblje 1971. – 2000. prikazane su u nastavnoj tablici:

Tablica 12: Projekcije klimatskih parametara za Republiku Hrvatsku prema scenariju RCP4.5 u odnosu na razdoblje 1971. – 2000.

Klimatski parametar	Projekcije buduće klime prema scenariju RCP4.5 u odnosu na razdoblje 1971. – 2000. godine dobivene klimatskim modeliranjem	
	2011. – 2040.	2041. – 2070.
OBORINE	Srednja godišnja količina: malo smanjenje (osim manji porast u SZ Hrvatskoj)	Srednja godišnja količina: daljnji trend smanjenja (do 5 %) u gotovo cijeloj Hrvatske osim u SZ dijelovima
	Sezone: različit predznak; zima i proljeće u većem dijelu Hrvatske manji porast + 5 – 10 %, a ljeto i jesen smanjenje (najviše – 5 – 10 % u J Lici i S Dalmaciji)	Sezone: smanjenje u svim sezonama (do 10 % gorje i S Dalmacija) osim zimi (povećanje 5 – 10 % S Hrvatska)
	Smanjenje broja kišnih razdoblja (osim u središnjoj Hrvatskoj gdje bi se malo povećao). Broj sušnih razdoblja bi se povećao	Broj sušnih razdoblja bi se povećao
SNJEŽNI POKROV	Smanjenje (najveće u Gorskom kotaru, do 50 %)	Daljnje smanjenje (naročito planinski krajevi)
POVRŠINSKO OTJECANJE	Nema većih promjena u većini krajeva; no u gorskim predjelima i zaleđu Dalmacije smanjenje do 10 %	Smanjenje otjecanja u cijeloj Hrvatskoj (osobito u proljeće)
TEMPERATURA ZRAKA	Srednja: porast 1 – 1,4 °C (sve sezone, cijela Hrvatska)	Srednja: porast 1,5 – 2,2 °C (sve sezone, cijela Hrvatska – naročito kontinent)
	Maksimalna: porast u svim sezonama 1 – 1,5 °C	Maksimalna: porast do 2,2 °C u ljeto (do 2,3 °C na otocima)
	Minimalna: najveći porast zimi, 1,2 – 1,4 °C	Minimalna: najveći porast na kontinentu zimi 2,1 – 2,4 °C; a 1,8 – 2 °C primorski krajevi

Plan djelovanja Općine Viškovo u području prirodnih nepogoda za 2025. godinu

Klimatski parametar		Projekcije buduće klime prema scenariju RCP4.5 u odnosu na razdoblje 1971. – 2000. godine dobivene klimatskim modeliranjem	
		2011. – 2040.	2041. – 2070.
EKSTREMNI VREMENSKI UVJETI	Vrućina (broj dana s Tmax > +30 °C)	6 do 8 dana više od referentnog razdoblja (referentno razdoblje: 15 – 25 dana godišnje)	Do 12 dana više od referentnog razdoblja
	Hladnoća (broj dana s Tmin < -10 °C)	Smanjenje broja dana s Tmin < -10 °C i porast Tmin vrijednosti (1,2 – 1,4 °C)	Daljnje smanjenje broja dana s Tmin < -10 °C
	Tople noći (broj dana s Tmin ≥ +20 °C)	U porastu	U porastu
VJETAR	Sr. brzina na 10 m	Zima i proljeće bez promjene, no ljeti i osobito u jesen na Jadranu porast do 20 – 25 %	Zima i proljeće uglavnom bez promjene, no trend jačanja ljeti i u jesen na Jadranu.
	Max. brzina na 10 m	Na godišnjoj razini: bez promjene (najveće vrijednosti na otocima J Dalmacije) Po sezonama: smanjenje zimi na J Jadranu i zaleđu	Po sezonama: smanjenje u svim sezonama osim ljeti. Najveće smanjenje zimi na J Jadranu
EVAPOTRANSPIRACIJA		Povećanje u proljeće i ljeti 5 – 10 % (vanjski otoci i Z Istra > 10 %)	Povećanje do 10 % za veći dio Hrvatske, pa do 15 % na obali i zaleđu te do 20 % na vanjskim otocima.
VLAŽNOST ZRAKA		Porast cijele godine (najviše ljeti na Jadranu)	Porast cijele godine (najviše ljeti na Jadranu)
VLAŽNOST TLA		Smanjenje u sjevernoj Hrvatskoj	Smanjenje u cijeloj Hrvatskoj (najviše ljeti i u jesen).
SUNČEVO ZRAČENJE (TOK ULAŽNE SUNČANE ENERGIJE)		Ljeti i u jesen porast u cijeloj Hrvatskoj, u proljeće porast u sjevernoj Hrvatskoj, a smanjenje u zapadnoj Hrvatskoj; zimi smanjenje u cijeloj Hrvatskoj.	Povećanje u svim sezonama osim zimi (najveći porast u gorskoj i središnjoj Hrvatskoj)
SREDNJA RAZINA MORA		2046. – 2065. 19 – 33 cm (IPCC AR5)	2081. – 2100. 32 – 65 cm (procjena prosječnih srednjih vrijednosti za Jadran iz raznih izvora)

Izvor: Strategija prilagodbe klimatskim promjenama u Republici Hrvatskoj za razdoblje do 2040. godine s pogledom na 2070. godinu

Hrvatska je jedna od članica Europske unije koja je najviše izložena rizicima od klimatskih promjena zbog povećanja temperature, smanjivanja oborina, mogućnosti pojave ekstremnih vremenskih prilika kao što su poplave i suše, ali i daljnjeg podizanja razine mora. Sve to ukazuje da klimatske promjene imaju potencijal uzrokovati značajne štete za ljudsko

Plan djelovanja Općine Viškovo u području prirodnih nepogoda za 2025. godinu

zdravlje, fizičke objekte i gospodarsku aktivnost, naročito u poljoprivredi, ribarstvu, bioraznolikosti, turizmu, prometu, proizvodnji električne energije i sl.

Utjecaj klimatskih promjena na prirodne nepogode prikazan je u nastavnoj tablici:

Tablica 13: Utjecaj klimatskih promjena na prirodne nepogode

UTJECAJ KLIMATSKIH PROMJENA NA POTRES
Prilagodba klimatskim promjenama bavi se postojećim, ali i očekivanim utjecajima klime. S obzirom na specifičnost prirodne nepogode klimatske promjene nemaju utjecaj na pojavnost prirodne nepogode.
UTJECAJ KLIMATSKIH PROMJENA NA OLUJNI I ORKANSKI VJETAR
U odnosu na oluje, studije se uglavnom slažu o porastu najjačih oluja i onih koji proizvode najveću štetu u svim dijelovima Europe. Olujni i orkanski vjetrovi pripadaju u ekstremne vremensku pojavu koje proizvode višestruke štete, posebice u poljoprivredi od polijeganje usjeva, uništavanja voćki, vinograda i povrtnjaka. Očekuje se utjecaj na bioraznolikost u smislu oštećivanja, degradacije i izumiranja.
UTJECAJ KLIMATSKIH PROMJENA NA POŽAR
Prema Strategiji, klimatske promjene će na ovu prirodnu nepogodu utjecati u dugoročnom razdoblju. Rizik od šumskih požara prema projekcijama bit će veći za područje cijele Republike Hrvatske, što će proizvesti veće štete na šumskim ekosustavima, smanjenja vrijednosti drvnih sortimenata, smanjenje populacije šumskih vrsta i gubitka općekorisnih funkcija šuma. Požari otvorenog tipa imat će utjecaj i na prostorno planiranje i uređenje.
UTJECAJ KLIMATSKIH PROMJENA NA POPLAVU
U sljedećim razdobljima očekuje se ranjivost u segmentu poljoprivrede (poplave mogu smanjiti ili posve uništiti prinose), energetike (mogu dovesti do oštećenja energetskih postrojenja i infrastrukture) i izgrađenog okoliša (poplave u naseljima kao posljedice veće učestalosti i intenziteta ekstremnih vremenskih prilika koje obilježavaju velike količine oborine u kratkom razdoblju).
UTJECAJ KLIMATSKIH PROMJENA NA TUČU
Poljoprivreda je posebno osjetljiva na klimatske promjene jer je općenito jako ovisna o vremenskim prilikama. Sva izravna klimatska obilježja – temperatura, oborine i vremenski uvjeti utječu na proizvodnju. Zbog ukupne vrijednosti, utjecaja na sigurnost hrane i radnih mjesta koja otvara poljoprivreda je važna grana hrvatskoga gospodarstva na koju su već u proteklih nekoliko godina snažno utjecale klimatske promjene. Ranija cvatnja i sazrijevanje pojedinih sorata grožđa i voća zbog toplije zime i proljeća donekle pozitivno utječu na poljoprivrednu proizvodnju, što omogućuje veće prinose. Međutim, vinogradarske regije mogle bi proširiti svoje sortimente, zbog čega bi se izgubila regionalna obilježja vina i smanjila njihova konkurentnost.
UTJECAJ KLIMATSKIH PROMJENA NA MRAZ
Klimatske promjene postale su veliki problem današnjice te se njihov utjecaj uočava u poljoprivrednoj proizvodnji, a isto tako i u voćarstvu. Javljaju se mnogi problemi vezani za mirovanje voćnih vrsta, prijevremenu cvatnju, pojavu raznih nepogoda (mraza, suše, poplava) i brojnih drugih stresnih čimbenika koji štetno djeluju na voćne vrste. U Republici Hrvatskoj prevladava umjerena klima te se posljednjih godina povećava srednja godišnja temperatura, zime postaju sve blaže, a u vegetaciji se javljaju mrazovi i ekstremne suše. Zadatak voćara je ublažiti negativno djelovanje klimatskih promjena na proizvodnju voća te prilagoditi tehnologiju uzgoja i sortiment voćne vrste s obzirom na klimu određenog područja.
UTJECAJ KLIMATSKIH PROMJENA NA VELIKU VISINU SNIJEGA
Jače smanjenje snježnog pokrivača u budućoj klimi očekuje se u onim predjelima koji imaju najveće snježne pokrivače (Gorski kotar i ostali planinski krajevi).
UTJECAJ KLIMATSKIH PROMJENA NA POJAVU TOPLINSKOG VALA I SUŠU
Povećanje broja sušnih razdoblja očekuje se u praktički svim sezonama do kraja 2070. godine. Ljeti se očekuje porast broja vrućih dana što bi moglo prouzročiti i produžena razdoblja s visokom temperaturom zraka (toplinski valovi).

Izvor: Izvješće Europske agencije za okoliš o klimatskim promjenama, Izvještaj o procijenjenim utjecajima i ranjivosti na klimatske promjene po pojedinim sektorima, Zagreb 2017. godina, Strategija prilagodbe klimatskim promjenama u Republici Hrvatskoj za razdoblje do 2040. godine s pogledom na 2070. godinu

10. ZAKLJUČAK

Svrha ovog Plana je prikaz specifičnosti prirodnih nepogoda na području Općine Viškovo, prijašnjih šteta te posljedica istih kako bi se stanovništvo uputilo na primjene mjera sprječavanja nepogoda ili ublažavanju njihovih posljedica u slučaju kada su one nepredvidive te se stanovništvo ne može pravovremeno pripremiti. Dosadašnja praksa je ukazala na nužnost promjena u postojećem sustavu dodjele pomoći za nastale štete od prirodnih nepogoda.

Ovog trenutka moguće je utvrditi kako je postotak osiguranja imovine na području Općine iznimno malen. Potrebno je u većoj mjeri osiguravati imovinu, što bi u konačnici imalo pozitivne učinke na gospodarstvo jer pomoć iz državnog proračuna nije dostatna za pokriće nastalih šteta, a posebice za stabiliziranje poslovanja oštećenika koji se bavi određenom gospodarskom djelatnošću.

U cilju sprječavanja nastanka i ublažavanja posljedica prirodnih nepogoda veoma je bitna suradnja Općine Viškovo, Općinskog povjerenstva, operativnih snaga sustava civilne zaštite te stanovnika Općine Viškovo, koji svojim djelovanjem mogu u znatnoj mjeri spriječiti nastanak prirodne nepogode i ublažiti njihove posljedice.

PRILOG I.

Prilog 1: Razvrstavanje prirodnih nepogoda

Šifra	Vrsta prirodne nepogode
01	potres
02	olujni i orkanski vjetar
03	požar
04	poplava
05	suša
06	tuča, kiša koja se smrzava u dodiru s podlogom
07	mraz
08	izvanredno velika visina snijega
09	snježni nanos i lavina
10	nagomilavanje leda na vodotocima
11	klizanje, tečenje, odronjavanje i prevrtanje zemljišta
12	druge pojave koje ovisno o mjesnim prilikama, uzrokuju bitne poremećaje u životu ljudi na određenom području

PRILOG II.

Prilog 2: Obrazac PN

OBRAZAC PN

ŽUPANIJA	
GRAD/OPĆINA	

VRSTA PRIRODNE NEPOGODE	
-------------------------	--

PRIJAVA ŠTETE OD PRIRODNE NEPOGODE

Prijavljujem štetu od prirodne nepogode u kojoj je oštećena/uništena niže navedena imovina.

Prijavitelj štete				
OIB				
Adresa prijavitelja štete				
Adresa imovine na kojoj je nastala šteta				
Kontakt				
<i>Za štete u poljoprivredi:</i>				
MIBPG				
Broj ARKOD čestice za koju se prijavljuje šteta/broj katastarske čestice				
<i>Za štete u graditeljstvu</i>	<i>(zaokružiti):</i>			
Doneseno rješenje o izvedenom stanju:	<table border="1"> <tr> <td>DA</td> <td>NE</td> <td>U postupku</td> </tr> </table>	DA	NE	U postupku
DA	NE	U postupku		

Prijavljujem štetu na imovini (zaokružiti):	Opis imovine na kojoj je nastala šteta:
1. građevine	
2. oprema	
3. zemljište	
4. višegodišnji nasadi	
5. šume	
6. stoka	
7. ribe	

Plan djelovanja Općine Viškovo u području prirodnih nepogoda za 2025. godinu

8. poljoprivredna proizvodnja – prirod		
9. ostala dobra		
10. troškovi		
11. Ukupni iznos prve procjene štete:	kn	
Osiguranje imovine od rizika prirodne nepogode za koju se prijavljuje šteta (zaokružiti)	DA	NE

Mjesto i datum:

Potpis prijavitelja štete (za pravne osobe: pečat i potpis odgovorne osobe):

PRILOG III.

Prilog 3: Koefficient istrošenosti građevina

Starost građevine u godinama	Koefficient istrošenosti	
	50 godina	100 godina
od 0 do 10	0,90	0,96
od 11 do 20	0,78	0,90
od 21 do 30	0,62	0,84
od 31 do 40	0,42	0,78
od 41 do 50	0,20	0,70
od 51 do 60		0,62
od 61 do 70		0,52
od 71 do 80		0,42
od 81 do 90		0,32
od 90 do 100		0,20
preko 100		0,20

PRILOG IV.

Prilog 4: Koeficijent za izračun veličine građevine

Vrsta građevine	Koeficijent
Kamene zgrade	0,65
Starije zidane zgrade	0,70
Suvremene zidane i armiranobetonske zgrade	0,80
Zgrade od čelika i drva	0,85
Pomoćne prostorije (garaže, podrumi, stubišta, ostave, pušnice, ljetne kuhinje i sl.)	0,50

PRILOG V.

Prilog 5: Koeficijent istrošenosti opreme

Vijek trajanja opreme	Koeficijent istrošenosti
Nova ili do 1/3 vijeka trajanja	1
Od 1/3 do 2/3 vijeka trajanja	0,7
od 2/3 do 1/1 vijeka trajanja	0,4
veća od vijeka trajanja	0,3

Plan djelovanja Općine Viškovo u području prirodnih nepogoda za 2025. godinu

PRILOG VI.

Prilog 6: Izvješće o utrošku sredstva pomoći

GRADSKO/OPĆINSKO IZVJEŠĆE O UTROŠKU SREDSTAVA POMOĆI

NAZIV GRADA/OPĆINE:										
TEMELJEM ODLUKE VLADE REPUBLIKE HRVATSKE*										
RBR	IME I PREZIME	OIB	FIZIČKE OSOBE		PRAVNE OSOBE		UKUPNO		Povrat sredstava u državni proračun	Dodjela sredstava iz drugih izvora
			Broj osoba**	Iznos isplaćene pomoći	Broj osoba**	Iznos isplaćene pomoći	Broj osoba**	Iznos isplaćene pomoći		
1.										
2.										
3.										
4.										
5.										
6.										
7.										
8.										
9.										
10.										
	UKUPNO:									
NAPOMENA***:										

* navesti klasu i urudžbeni broj Odluke Vlade Republike Hrvatske o dodjeli sredstava pomoći

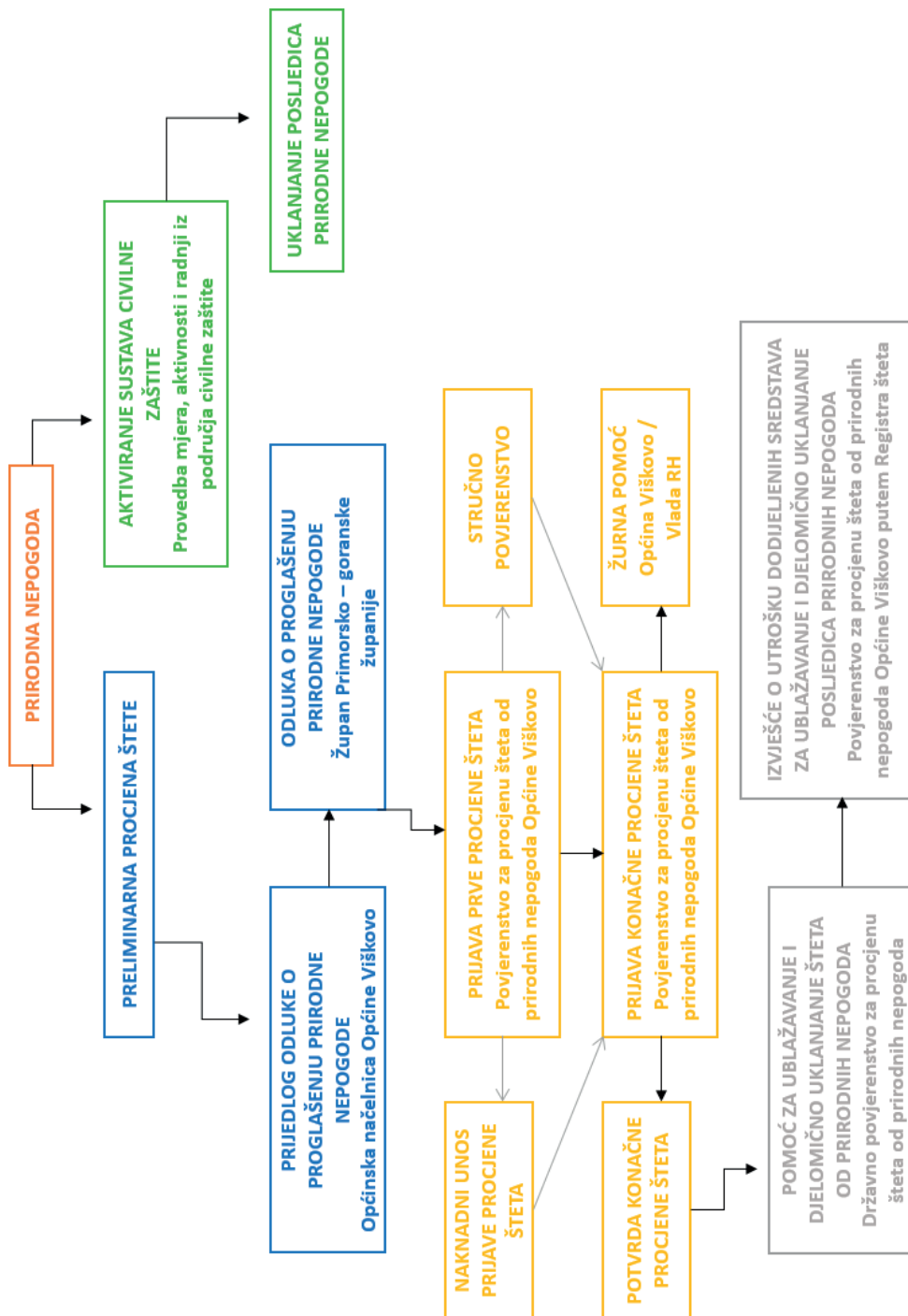
** upisati u koloni »ukupno«

*** navesti obrazloženje povrata sredstava u državni proračun; navesti druge izvore dodjele sredstava pomoći


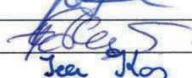
Plan djelovanja u području prirodnih nepogoda Općine Viškovo za 2025. godinu

PRILOG VII.

Prilog 7: Shematski prikaz postupaka u slučaju prirodne nepogode



Plan djelovanja u području prirodnih nepogoda Općine Viškovo za 2025. godinu

NARUČITELJ:	OPĆINA VIŠKOVO Vozišće 3, 51 216 Viškovo	
PREDMET:	Plan djelovanja u području prirodnih nepogoda Općine Viškovo za 2025. godinu	
OZNAKA PREDMETA:		
IZVRŠITELJ:	Ustanova za obrazovanje odraslih DEFENSOR Zagrebačka 71, 42 000 Varaždin	
VODITELJ RADNE SKUPINE:	Ivana Škorjanec, mag.ing.agr.	
ČLANOVI RADNE SKUPINE:	Emilio Habulin, mag.pol.	
	Tea Kos, univ.mag.ing.amb.	

RAVNATELJ:
Emilio Habulin, mag.pol.
Ustanova za obrazovanje odraslih
za poslove zaštite osoba i imovine
"DEFENSOR"
VARAŽDIN, Zagrebačka 71



REPUBLIKA HRVATSKA
MINISTARSTVO UNUTARNJIH POSLOVA
RAVNATELJSTVO CIVILNE ZAŠTITE



KLASA: UP/I-240-01/24-01/5
URBROJ: 511-01-322-24-2
Zagreb, 6. ožujka 2024.

Ministarstvo unutarnjih poslova, OIB 36162371878, na temelju članka 12. točke 24. Zakona o sustavu civilne zaštite („Narodne novine“, broj 82/15, 118/18, 31/20, 20/21 i 114/22), po zahtjevu trgovačkog društva Ustanova za obrazovanje odraslih DEFENSOR, Varaždin, Šenoina 3, OIB 37596493956, u predmetu davanja suglasnosti za obavljanje stručnih poslova za izradu planskih dokumenata u području civilne zaštite, donosi

RJEŠENJE

1. Daje se trgovačkom društvu Ustanova za obrazovanje odraslih DEFENSOR, Varaždin, Šenoina 3, suglasnost za obavljanje prve i druge grupe stručnih poslova za izradu planskih dokumenata u području civilne zaštite.
2. Suglasnost iz točke 1. daje se na rok od tri godine od dana donošenja ovog rješenja.
3. Trgovačko društvo je dužno za vrijeme trajanja suglasnosti ispunjavati sve propisane uvjete, a o svakoj promjeni koja može utjecati na danu suglasnost, dužno je izvijestiti ovo Ministarstvo najkasnije u roku od 10 dana od dana nastanka promjene.

Obrazloženje

Ustanova za obrazovanje odraslih DEFENSOR, Varaždin, Šenoina 3, podnijelo je dana 20. veljače 2024. godine zahtjev za izdavanje suglasnosti za obavljanje prve i druge grupe stručnih poslova za izradu planskih dokumenata u području civilne zaštite.

U postupku provjere vjerodostojnosti dokaza koje je sukladno članku 4. Pravilnika o uvjetima koje moraju ispunjavati ovlaštene osobe za obavljanje stručnih poslova u području planiranja civilne zaštite („Narodne novine“, broj 134/23) trgovačko društvo priložilo uz zahtjev, utvrđeno je da je trgovačko društvo registrirano kod Trgovačkog suda u Varaždinu za obavljanje stručnih poslova iz područja planiranja civilne zaštite, a zaposlenici trgovačkog društva Ustanova za obrazovanje odraslih DEFENSOR posjeduju potrebno radno iskustvo i odgovarajuću stručnu spremu, te su položili pisani test i usmeni ispit za prvu i drugu grupu stručnih poslova.

Plan djelovanja Općine Viškovo u području prirodnih nepogoda za 2025. godinu

Slijedom navedenog, ocjenjeno je da trgovačko društvo Ustanova za obrazovanje odraslih DEFENSOR ispunjava propisane uvjete za obavljanje stručnih poslova za izradu planskih dokumenata u području civilne zaštite, te je stoga, temeljem članka 12. točke 24. Zakona o sustavu civilne zaštite i članka 21. stavka 1. Pravilnika o uvjetima koje moraju ispunjavati ovlaštene osobe za obavljanje stručnih poslova u području planiranja civilne zaštite, riješeno kao u izreci ovog rješenja.

Ako se inspekcijskim nadzorom utvrdi da je trgovačko društvo prestalo udovoljavati propisanim uvjetima odnosno ako u roku određenom rješenjem o inspekcijskim nadzoru ne ispuni propisane mjere, ako se inspekcijskim nadzorom stručnih poslova u području planiranja civilne zaštite koje je jedinica lokalne i područne (regionalne) samouprave povjerila trgovačkom društvu utvrdi da sadržaj dokumenata nije sukladan važećim zakonima i podzakonskim propisima iz područja civilne zaštite te ako trgovačko društvo dva puta u roku ne provede mjere naložene rješenjem o inspekcijskom nadzoru, kada naručitelj izvijesti Ministarstvo da trgovačko društvo, bez opravdanog razloga, ne poštuje preuzete obveze i ako trgovačko društvo postupi suprotno propisima kojima se uređuje poslovna i službena tajna, ovo Ministarstvo će, temeljem članka 24. navedenog Pravilnika, rješenjem ukinuti suglasnost.

Ukoliko trgovačko društvo ne pokrene postupak obnove suglasnosti najkasnije tri mjeseca prije isteka roka važenja ovog rješenja, Ministarstvo će, po službenoj dužnosti, rješenjem ukinuti suglasnost, a trgovačko društvo brisati iz Očevidnika obrta/pravnih osoba kojima je izdana suglasnost za obavljanje stručnih poslova u području planiranja civilne zaštite.

UPUTA O PRAVNOM LIJEKU:

Protiv ovog rješenja nije dopuštena žalba, ali se može pokrenuti upravni spor pred nadležnim upravnim sudom u roku od 30 dana od dana dostave rješenja.

Za rješenje se ne plaća upravna pristojba po Tar. br. 2. točki 1. Uredbe o tarifi upravnih pristojbi ("Narodne novine" broj 156/22").

RAVNATELJ

dr. sc. Damir Trut

DOSTAVITI:

1. Ustanova za obrazovanje odraslih
DEFENSOR
Šenoina 3
42000 Varaždin
2. pismohrani – ovdje

62.

Općinsko vijeće Općine Viškovo, na temelju članka 109. stavka 6. Zakona o prostornom uređenju („Narodne novine“ broj: 153/13, 65/17, 114/18, 39/19, 98/19, 67/23), Odluke o izradi IV. izmjena i dopuna Urbanističkog plana uređenja Radne zone Marišćina K-2 (UPU-3) („Službene novine Općine Viškovo“ broj: 17/23) i članka 34. Statuta Općine Viškovo („Službene novine Općine Viškovo“ broj: 3/18, 2/20, 4/21, 10/22, 9/23), na 33. sjednici održanoj 28. studenog 2024. godine, donijelo je

ODLUKU

o donošenju IV. izmjena i dopuna Urbanističkog plana uređenja Radne zone Marišćina K-2 (UPU 3)

I. OPĆE ODREDBE

Članak 1.

Ovom odlukom donose se IV. izmjene i dopune Urbanističkog plana uređenja Radne zone Marišćina K-2 (UPU-3) („Službene novine Primorsko-goranske županije“ broj: 17/12 i „Službene novine Općine Viškovo“ broj: 16/17, 12/19, 17/19), u daljnjem tekstu: Plan.

Članak 2.

Plan iz članka 1. ove odluke sadržan je u elaboratu IV. izmjena i dopuna Urbanističkog plana uređenja Radne zone Marišćina K-2 (UPU 3) koji je izradila tvrtka PLANIUM d.o.o. iz Rijeke, Riva 4, i sastoji se od sljedećih dijelova:

Knjiga I:

A) TEKSTUALNI DIO

Odredbe za provedbu

B) GRAFIČKI DIO

1. Korištenje i namjena površina 1:1.000
2. Prometna, ulična i komunalna infrastrukturna mreža 1:1.000
- B. Elektroenergetika i plinoopskrba
3. Uvjeti korištenja, uređenja i zaštite površina 1:1.000
- B. Oblici korištenja
- C. Način gradnje
- 4.1. Uvjeti gradnje na platoima 3A i 3B 1:1.000

Knjiga II:

C) OBAVEZNI PRILOZI**II. ODREDBE ZA PROVOĐENJE**

Članak 3.

Naslov članka 8. mijenja se i glasi: „ZONE 1, 2 (izvan obuhvata platoa 3A i 3B) i 3“.

Članak 4.

Iza članka 8. dodaje se novi članak 8a. koji glasi:

„ZONA 2 (obuhvat platoa 3A i 3B)

Članak 8a.

Kartografskim prikazom 4.1. definirane su minimalne površine unutar kojih je moguće izgraditi proizvodno-uslužni sadržaj.

Za potrebe realizacije planirane namjene moguće je formirane površine spajati u veće površine.

Uvjeti gradnje na platoima 3A i 3B:

vrsta gradnje	(min.) površina čestice /m ²	etažnost	kig	kis	ozelenjavanje (%)
proizvodni pogoni, skladišno-prodajne građevine, servisi, komunalni pogoni	utvrđeno grafičkim prilogom	2xP _o +P+1	0,4	0,8	25
maksimalna visina nadzemnog dijela građevine iznosi 9 m, izuzev građevina koje se grade ili ugrađuju kao dio tehnološkog procesa, a zahtijevaju veće visine (silosi, dimnjaci, antenski stupovi i sl.)					
najmanja udaljenost svih građevina od javnih prometnih površina iznosi najmanje 8 m					
najmanja udaljenost svih građevine od susjedne građevne čestice iznosi 6 m					
neizgrađeni dio građevinske čestice mora biti uređen					
parkiranje vozila korisnika i zaposlenika rješava se unutar utvrđene površine za navedenu namjenu:					
– za proizvodnu, zanatsku i komunalno-servisnu djelatnost, na 80 m ² radne površine potrebno je osigurati jedno parkirališno mjesto te jedno parkirališno mjesto na 2 zaposlena					
– za uslužnu djelatnost, na 50 m ² radne površine potrebno je osigurati jedno parkirališno mjesto					
– za administrativne dijelove građevina te ugostiteljske i trgovačke sadržaje kao prateće uz osnovnu građevinu, na 50 m ² radne površine odnosno na 5 sjedala potrebno je osigurati jedno parkirališno mjesto,.					

III. ZAVRŠNE ODREDBE

Članak 5.

- (1) Plan je izrađen u četiri izvornika ovjerenih pečatom Općinskog vijeća općine Viškovo i potpisom predsjednika Općinskog vijeća Općine Viškovo.
- (2) Izvornici Plana čuvaju se u pismohrani Općine Viškovo, Upravnom odjelu za prostorno uređenje, graditeljstvo i zaštitu okoliša Primorsko-goranske županije, Javnoj ustanovi Zavodu za prostorno uređenje Primorsko-goranske županije i Ministarstvu prostornog uređenja, graditeljstva i državne imovine.
- (3) Ova odluka stupa na snagu osmog dana od dana objave u „Službenim novinama Općine Viškovo“.

KLASA: 011-02/24-01/09

URBROJ: 2170-35-04/03-24-9

Viškovo, 28. studenog 2024. godine

OPĆINSKO VIJEĆE OPĆINE VIŠKOVO

Predsjednik Općinskog vijeća:

Bojan Kurelić, v. r.

“Službene novine Općine Viškovo” - službeno glasilo Općine Viškovo

Uredništvo: Pročelnik Jedinog upravnog odjela Robert Simčić. dipl. oec., glavni urednik, Voditelj odsjeka Ureda načelnika član uredništva, Viši savjetnik za pripremu sjednica Općinskog vijeća, kadrovske poslove i poslove informiranja član uredništva, 51216 Viškovo, Vozišće 3, tel. 051 503-770, fax. 051 257-521, www.opcina-viskovo.hr

Tisak: Grafika Helvetica d.o.o., Rijeka