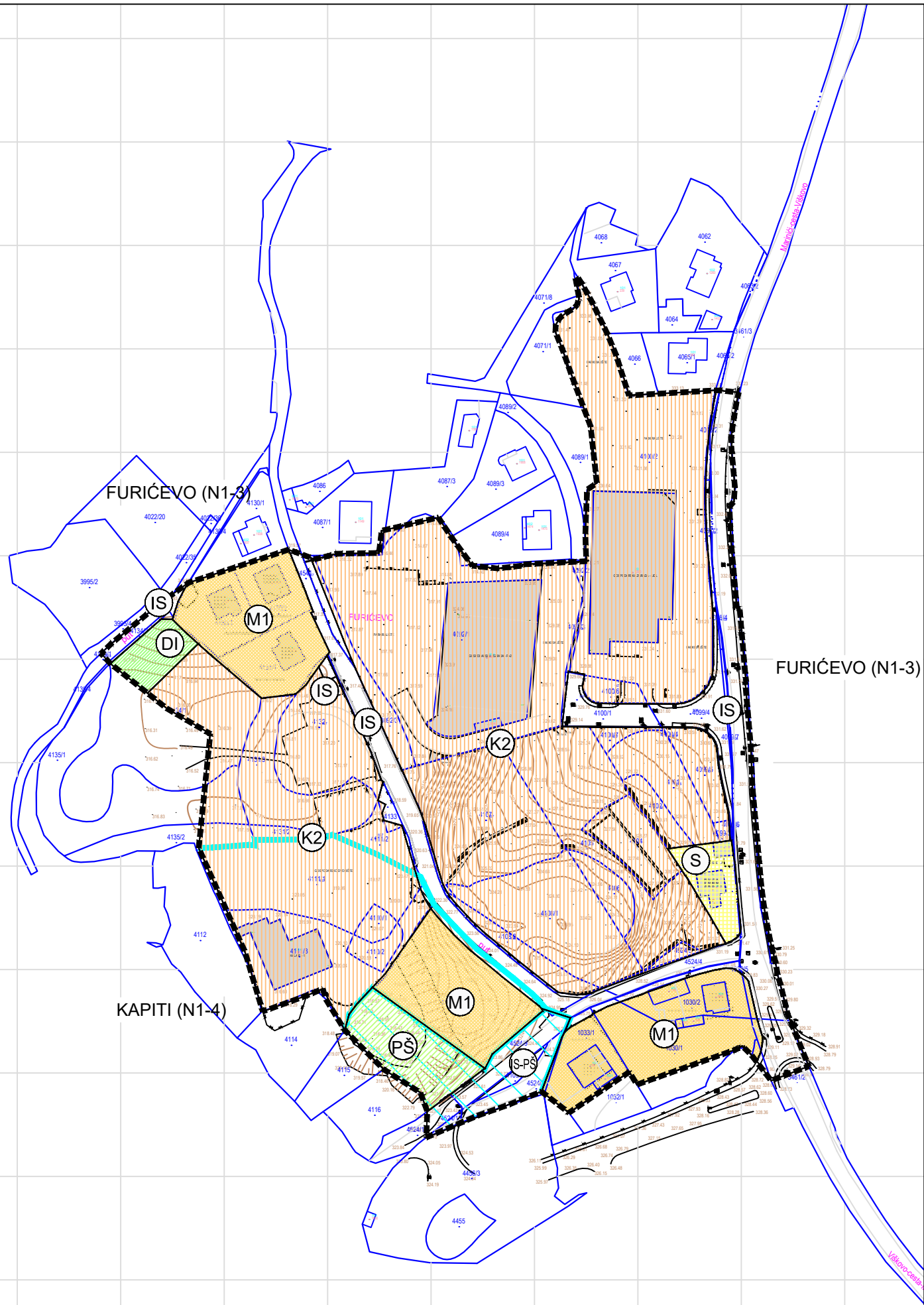
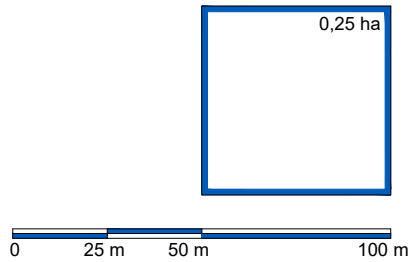
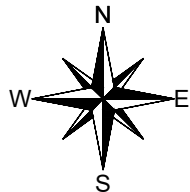


file:c:\users\korisnik\Desktop\planas\studenti 2020\viskovo2.ppb, graficki dio\_UPU 7\_VIŠKOVO.DWG  
plot: date:19/11/20 time:09:11 plot style:----

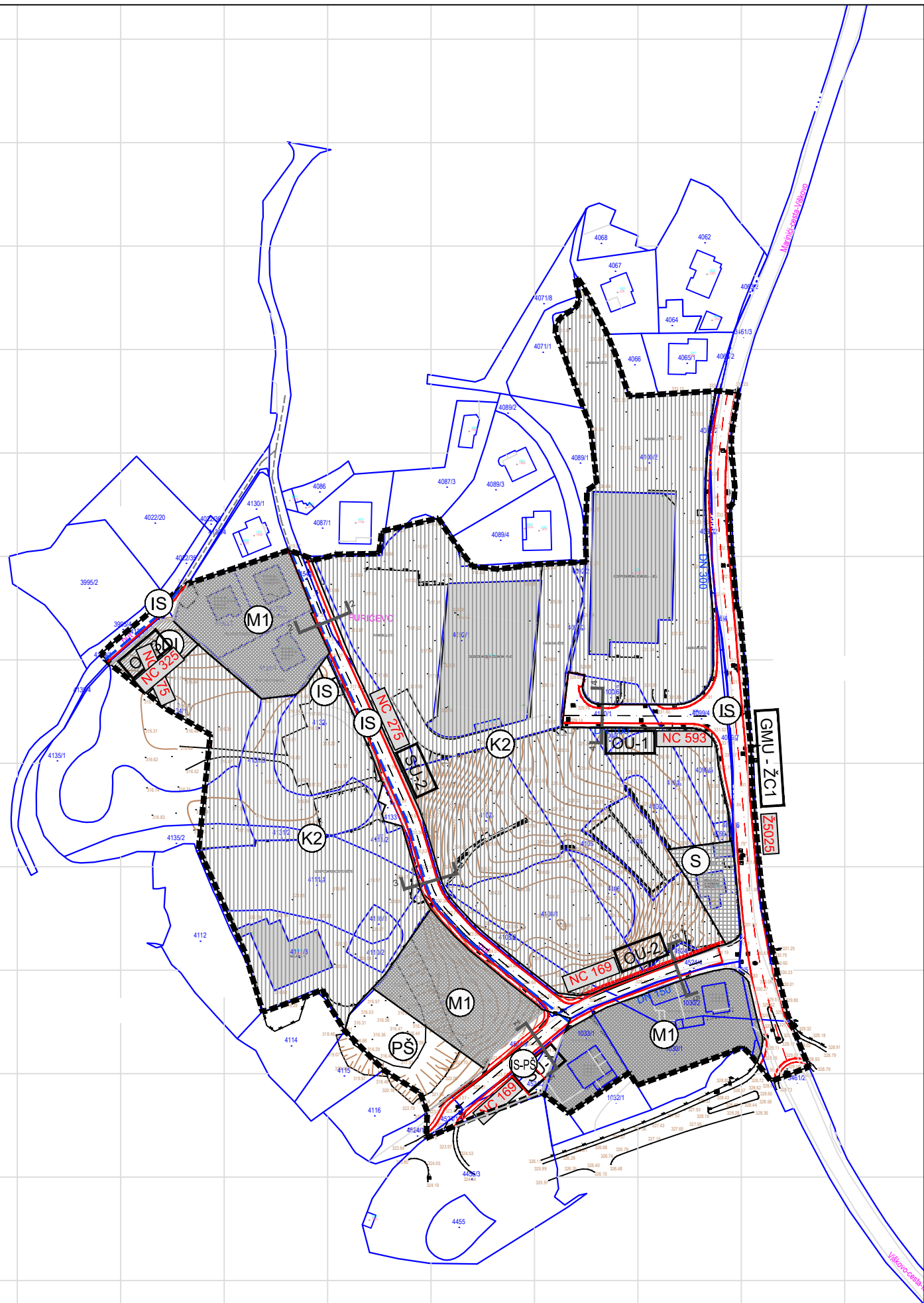


- OBUHVAT UPU-A
- GRANICA IZMEĐU DIJELOVA NASELJA VIŠKOVO: FURIĆEVO (N1-3) I KAPITI (N1-4)
- STAMBENA NAMJENA
- MJEŠOVITA NAMJENA - PRETEŽITO STAMBENA
- GOSPODARSKA NAMJENA - POSLOVNA - PRETEŽITO TRGOVAČKA
- KOMUNALNA NAMJENA - DJEČJE IGRALIŠTE
- POVRŠINE PROMETNIH I DRUGIH INFRASTRUKTURNIH SUSTAVA
- OSTALO POLJOPRIVREDNO TLO, ŠUME I ŠUMSKO ZEMLJIŠTE
- POVRŠINE PROMETNIH I DRUGIH INFRASTRUKTURNIH SUSTAVA IZVAN GRAĐEVINSKOG PODRUČJA NA OSTALOM POLJOPRIVREDNOM TLU, ŠUMI I ŠUMSKOM ZEMLJIŠTU

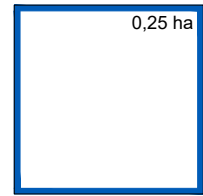
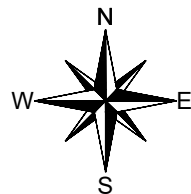
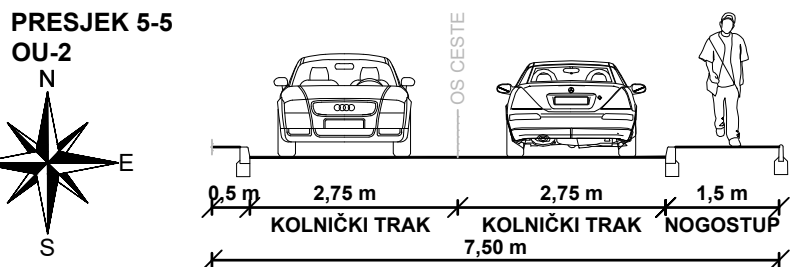
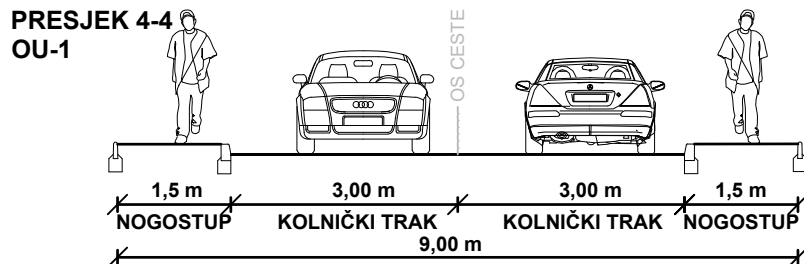
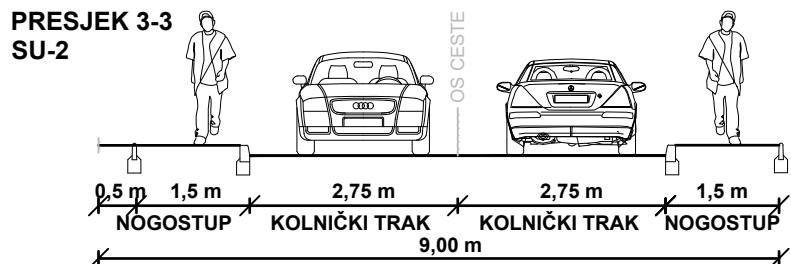
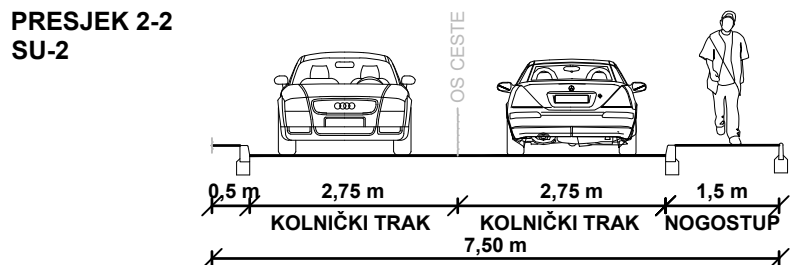
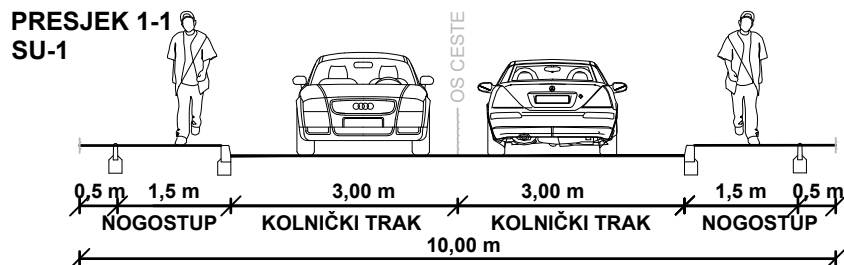


# URBANISTIČKI PLAN UREĐENJA DIJELA NASELJA VIŠKOVO: KAPITI FURIĆEVO - UPU 7

Županija: PRIMORSKO-GORANSKA ŽUPANIJA	
Općina/grad: OPĆINA VIŠKOVO	
Naziv prostornog plana: URBANISTIČKI PLAN UREĐENJA PRIJEDLOG PLANA DIJELA NASELJA VIŠKOVO: KAPITI - FURIĆEVO - UPU 7	
Naziv kartografskog prikaza: KORIŠTENJE I NAMJENA POVRŠINA	
Broj kartografskog prikaza: 1.	Mjerilo kartografskog prikaza: 1:2000
Odluka predstavničkog tijela o izradi plana (službeno glasilo): "Službene novine Primorsko-goranske županije" broj 08/20	Odluka predstavničkog tijela o donošenju plana (službeno glasilo):
Javna rasprava (datum objave): Novi list od www.mgipu.hr od www.opcina-viskovo.hr od	Javni uvid održan od: 2020. godine do: 2020. godine
Pečat tijela odgovornog za provođenje javne rasprave:	Odgovorna osoba za provođenje javne rasprave: ROBERT SIMČIĆ, dipl. oec.  (ime, prezime i potpis)
Pravna osoba / tijelo koje je izradilo plan: urbanistički studio rijeka d.o.o. prostorno i urbanističko planiranje, projektiranje i zaštita okoliša rijeka strossmayerova 3/II tel: 051 374-007, 327-233 tel-fax 051 327-232 e-mail: urb-studio-ri@i-t-com.hr	
Pečat pravne osobe / tijela koje je izradilo plan:	Odgovorna osoba: TATJANA RAKOVAC, dipl.ing.arh.  (ime, prezime i potpis)
Odgovorni voditelj izrade nacrtu prijedloga plana: TATJANA RAKOVAC, dipl.ing.arh.	
Stručni tim u izradi plana: 1. TATJANA RAKOVAC, dipl.ing.arh. 4. DALIBOR ČIKOVIĆ, dipl.ing.građ. 2. MARA KUČAN SMEŠNY, dipl.ing.arh. 5. JANA VEHOVEC, mag.ing.aedif. 3. ANA BRUSIĆ BATISTIĆ, mag.inž.arh. 6. ANDRIJA GRUBIŠIĆ, mag.ing.el.	
Pečat predstavničkog tijela:	Predsjednik predstavničkog tijela: KSENIJA ŽAUHAR, mag.paed.  (ime, prezime i potpis)
Istovjetnost ovog prostornog plana s izvornikom ovjerava:	Pečat nadležnog tijela:  (ime, prezime i potpis)



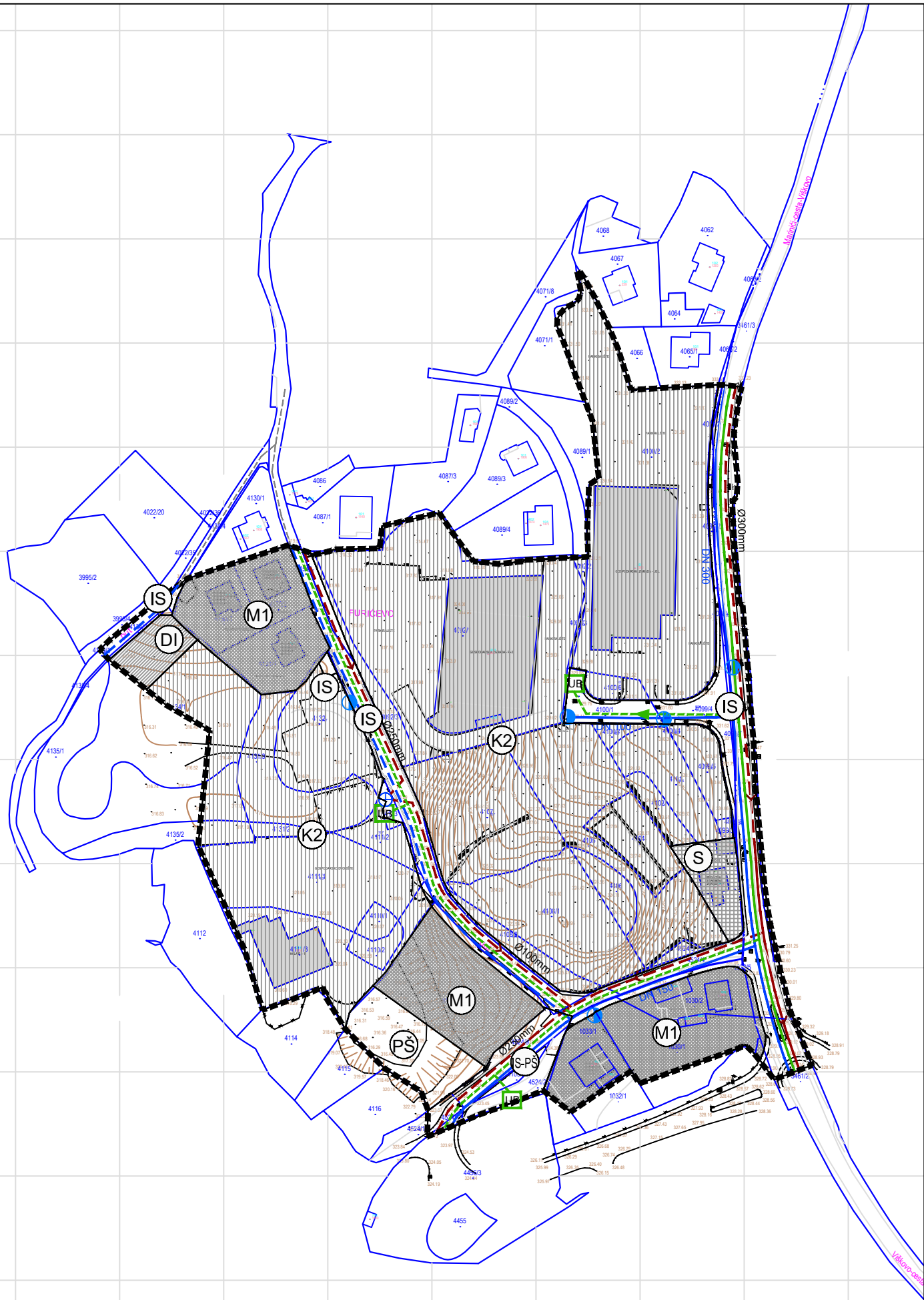
- OBUH VAT UPU-A**
- PROMETNE POVRŠINE**
- GMU - ŽC1** GLAVNA MJESNA ULICA - ŽUPANIJSKA CESTA
- SU-1** SABIRNA ULICA
- OU-1** OSTALE ULICE
- ELEMENTI PROMETNE POVRŠINE**
- OS CESTE**
- RUBNJAK**
- OSTALI ELEMENTI**
- OZNAKA CESTE U REGISTRU**
- PJEŠAČKA KOMUNIKACIJA NA K2**
- S** STAMBENA NAMJENA
- M1** MJEŠOVITA NAMJENA - PRETEŽITO STAMBENA
- K2** GOSPODARSKA NAMJENA - POSLOVNA - PRETEŽITO TRGOVAČKA
- DI** KOMUNALNA NAMJENA - DJEČJE IGRALIŠTE
- IS** POVRŠINE PROMETNIH I DRUGIH INFRASTRUKTURNIH SUSTAVA
- PS** OSTALO POLJOPRIVREDNO TLO, ŠUME I ŠUMSKO ZEMLJIŠTE
- IS-PS** POVRŠINE PROMETNIH I DRUGIH INFRASTRUKTURNIH SUSTAVA IZVAN GRADEVINSKOG PODRUČJA NA OSTALOM POLJOPRIVREDNOM TLU, ŠUMI I ŠUMSKOM ZEMLJIŠTU



# URBANISTIČKI PLAN UREĐENJA DIJELA NASELJA VIŠKOVO: KAPITI FURIĆEVO - UPU 7

Županija: PRIMORSKO-GORANSKA ŽUPANIJA	
Općina/grad: OPĆINA VIŠKOVO	
Naziv prostornog plana: URBANISTIČKI PLAN UREĐENJA PRIJEDLOG PLANA DIJELA NASELJA VIŠKOVO: KAPITI - FURIĆEVO - UPU 7	
Naziv kartografskog prikaza: PROMETNA, ULIČNA I KOMUNALNA INFRASTRUKTURNA MREŽA - PROMET	
Broj kartografskog prikaza: 2.1.	Mjerilo kartografskog prikaza: 1:2000
Odluka predstavničkog tijela o izradi plana (službeno glasilo): "Službene novine Primorsko-goranske županije" broj 08/20	Odluka predstavničkog tijela o donošenju plana (službeno glasilo):
Javna rasprava (datum objave): Novi list od www.mgipu.hr od www.opcina-viskovo.hr od	Javni uvid održan od: 2020. godine do: 2020. godine
Pečat tijela odgovornog za provođenje javne rasprave:	Odgovorna osoba za provođenje javne rasprave: ROBERT SIMČIĆ, dipl. oec.  (ime, prezime i potpis)
Pravna osoba / tijelo koje je izradilo plan: urbanistički studio rijeka d.o.o. prostorno i urbanističko planiranje, projektiranje i zaštita okoliša rijeka, strossmayerova 3/II tel: 051 374-007, 327-233 tel-fax 051 327-232 e-mail: urb-studio-r@i-t-com.hr	
Pečat pravne osobe / tijela koje je izradilo plan:	Odgovorna osoba: TATJANA RAKOVAC, dipl.ing.arh.  (ime, prezime i potpis)
Odgovorni voditelj izrade nacrtu prijedloga plana: TATJANA RAKOVAC, dipl.ing.arh.	
Stručni tim u izradi plana: 1. TATJANA RAKOVAC, dipl.ing.arh. 4. DALIBOR ČIKOVIĆ, dipl.ing.građ. 2. MARA KUČAN SMEŠNY, dipl.ing.arh. 5. JANA VEHOVEC, mag.ing.aedif. 3. ANA BRUSIĆ BATISTIĆ, mag.inž.arh. 6. ANDRIJA GRUBIŠIĆ, mag.ing.el.	
Pečat predstavničkog tijela:	Predsjednik predstavničkog tijela: KSENIJA ŽAUHAR, mag.paed.  (ime, prezime i potpis)
Istovjetnost ovog prostornog plana s izvornikom ovjerava:	Pečat nadležnog tijela:  (ime, prezime i potpis)





OBUHVAT UPU-A

VODOOPSKRBA

POSTOJEĆI VODOVOD

PLANIRANI VODOVOD

CRPNA STANICA

HIDRANT

PLANIRANI VODOVOD IZVN OBUHVATA UPU-a

ODVODNJA OTPADNIH VODA

POSTOJEĆA ODVODNJA SANITARNE OTPADNE VODE

PLANIRANA ODVODNJA SANITARNE OTPADNE VODE

POSTOJEĆA OBORINSKA ODVODNJA

PLANIRANA OBORINSKA ODVODNJA

UPOJNI BUNAR

STAMBENA NAMJENA

MJEŠOVITA NAMJENA - PRETEŽITO STAMBENA

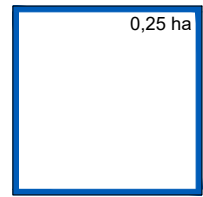
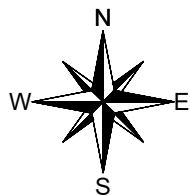
GOSPODARSKA NAMJENA - POSLOVNA - PRETEŽITO TRGOVAČKA

KOMUNALNA NAMJENA - DJEČJE IGRALIŠTE

POVRŠINE PROMETNIH I DRUGIH INFRASTRUKTURNIH SUSTAVA

OSTALO POLJOPRIVREDNO TLO, ŠUME I ŠUMSKO ZEMLJIŠTE

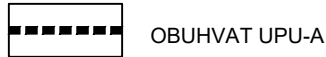
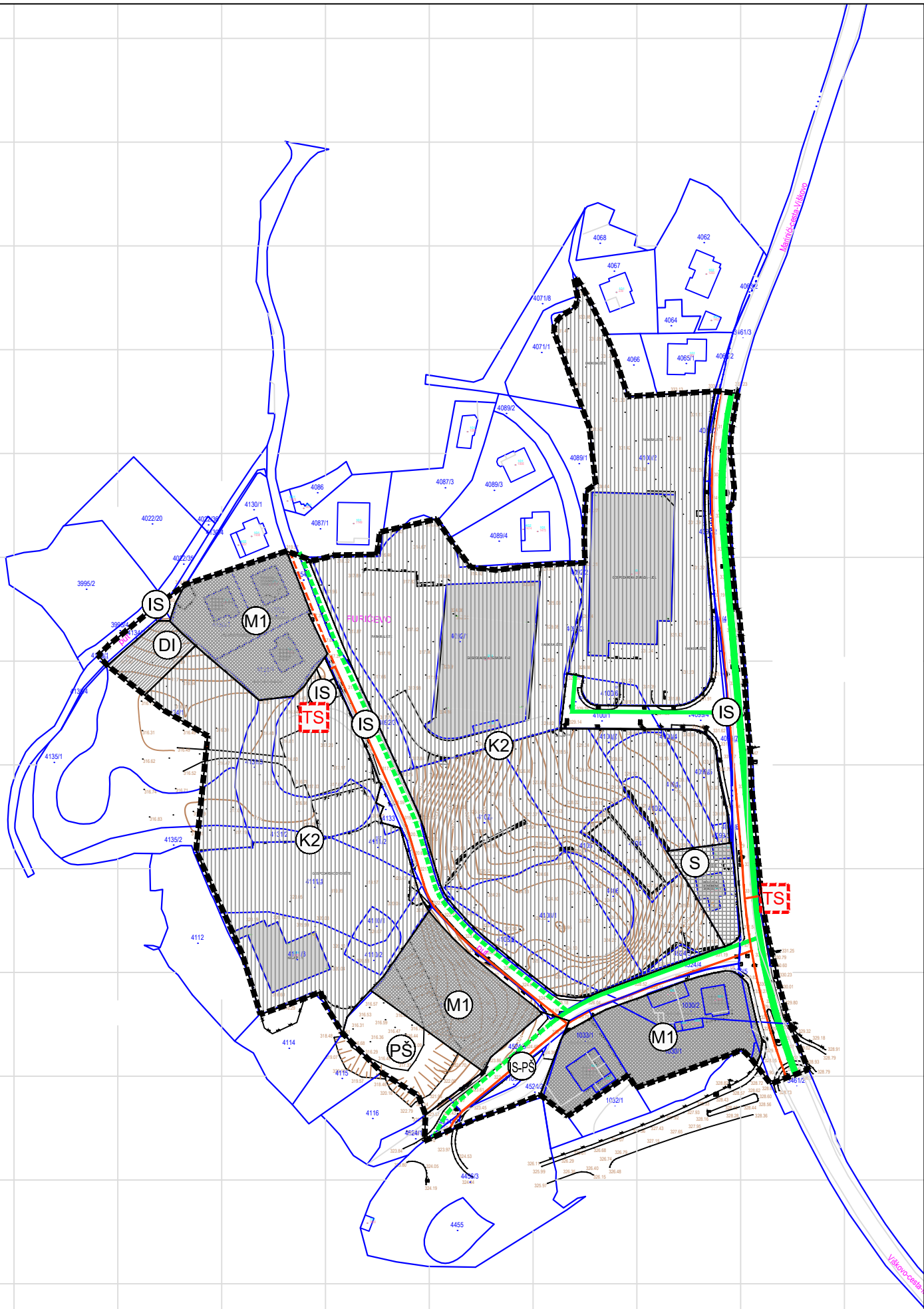
POVRŠINE PROMETNIH I DRUGIH INFRASTRUKTURNIH SUSTAVA IZVAN GRAĐEVINSKOG PODRUČJA NA OSTALOM POLJOPRIVREDNOM TLU, ŠUMI I ŠUMSKOM ZEMLJIŠTU



# URBANISTIČKI PLAN UREĐENJA DIJELA NASELJA VIŠKOVO: KAPITI FURIĆEVO - UPU 7

Županija: PRIMORSKO-GORANSKA ŽUPANIJA	
Općina/grad: OPĆINA VIŠKOVO	
Naziv prostornog plana: URBANISTIČKI PLAN UREĐENJA PRIJEDLOG PLANA DIJELA NASELJA VIŠKOVO: KAPITI - FURIĆEVO - UPU 7	
Naziv kartografskog prikaza: PROMETNA, ULIČNA I KOMUNALNA INFRASTRUKTURNA MREŽA - VODOOPSKRBA I ODVODNJA	
Broj kartografskog prikaza: 2.2.	Mjerilo kartografskog prikaza: 1:2000
Odluka predstavničkog tijela o izradi plana (službeno glasilo): "Službene novine Primorsko-goranske županije" broj 08/20	Odluka predstavničkog tijela o donošenju plana (službeno glasilo):
Javna rasprava (datum objave): Novi list od www.mgipu.hr od www.opcina-viskovo.hr od	Javni uvid održan od: 2020. godine do: 2020. godine
Pečat tijela odgovornog za provođenje javne rasprave:	Odgovorna osoba za provođenje javne rasprave: ROBERT SIMČIĆ, dipl. oec.  (ime, prezime i potpis)
Pravna osoba / tijelo koje je izradilo plan: urbanistički studio rijeka d.o.o. prostorno i urbanističko planiranje, projektiranje i zaštita okoliša rijeka strossmayerova 3/II tel: 051 374-007, 327-233 tel-fax 051 327-232 e-mail: urb-studio-r@st-l.com.hr	
Pečat pravne osobe / tijela koje je izradilo plan:	Odgovorna osoba: TATJANA RAKOVAC, dipl.ing.arh.  (ime, prezime i potpis)
Odgovorni voditelj izrade nacrtu prijedloga plana: TATJANA RAKOVAC, dipl.ing.arh.	
Stručni tim u izradi plana: 1. TATJANA RAKOVAC, dipl.ing.arh. 4. DALIBOR ČIKOVIĆ, dipl.ing.grad. 2. MARA KUČAN SMEŠNY, dipl.ing.arh. 5. JANA VEHOVEC, mag.ing.aedif. 3. ANA BRUSIĆ BATISTIĆ, mag.inž.arh. 6. ANDRIJA GRUBIŠIĆ, mag.ing.el.	
Pečat predstavničkog tijela:	Predsjednik predstavničkog tijela: KSENIJA ŽAUHAR, mag.paed.  (ime, prezime i potpis)
Istovjetnost ovog prostornog plana s izvornikom ovjerava:	Pečat nadležnog tijela:  (ime, prezime i potpis)

file:c:\users\korisnik\desktop\plan\studeni 2020\viskovo2.ppb, graficki dio\_UPU 7 VIŠKOVO.DWG  
plot: date:19/11/201 time:09:11, plot style:----



OBUHVAT UPU-A

#### ENERGETSKI SUSTAV

#### ELEKTROOPSKRBA



TS 20/0.4 kV - PLANIRANA



20 kV KABEL - POSTOJEĆI




20 kV KABEL - PLANIRANI

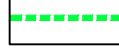
#### CJEVNI TRANSPORT PLINA



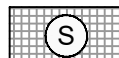
MAGISTRALNI PLINOVOD



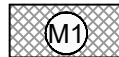
POSTOJEĆI LOKALNI PLINOVOD



PLANIRANI LOKALNI PLINOVOD



STAMBENA NAMJENA



MJEŠOVITA NAMJENA - PRETEŽITO STAMBENA




GOSPODARSKA NAMJENA - POSLOVNA - PRETEŽITO TRGOVAČKA



KOMUNALNA NAMJENA - DJEČJE IGRALIŠTE



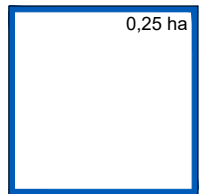
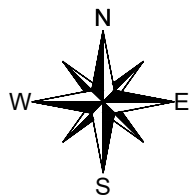
POVRŠINE PROMETNIH I DRUGIH INFRASTRUKTURNIH SUSTAVA



OSTALO POLJOPRIVREDNO TLO, ŠUME I ŠUMSKO ZEMLJIŠTE



POVRŠINE PROMETNIH I DRUGIH INFRASTRUKTURNIH SUSTAVA IZVAN GRAĐEVINSKOG PODRUČJA NA OSTALOM POLJOPRIVREDNOM TLU, ŠUMI I ŠUMSKOM ZEMLJIŠTU

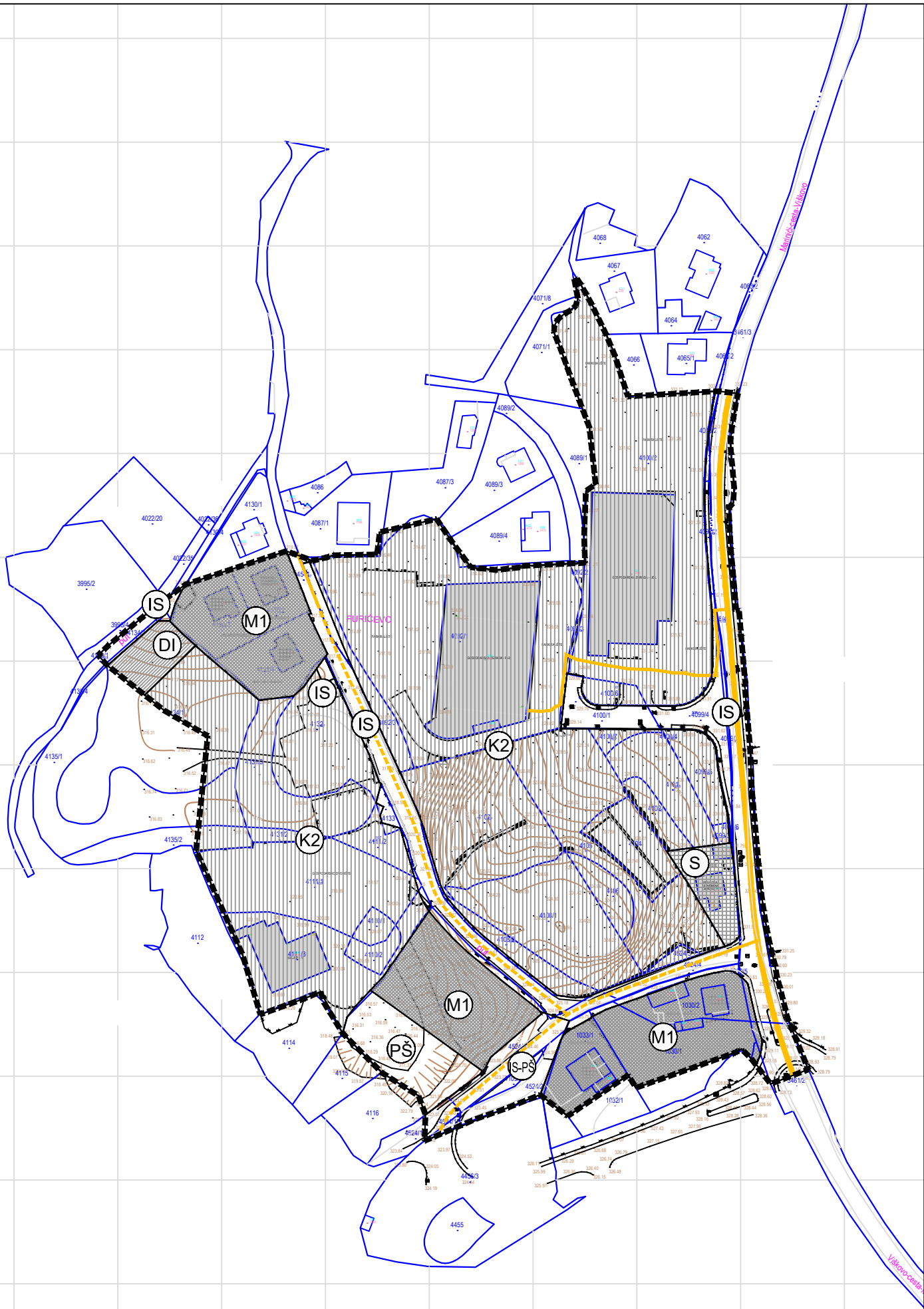



0 25 m 50 m 100 m

# URBANISTIČKI PLAN UREĐENJA DIJELA NASELJA VIŠKOVO: KAPITI FURIĆEVO - UPU 7

Županija: PRIMORSKO-GORANSKA ŽUPANIJA	
Općina/grad: OPĆINA VIŠKOVO	
Naziv prostornog plana: URBANISTIČKI PLAN UREĐENJA PRIJEDLOG PLANA DIJELA NASELJA VIŠKOVO: KAPITI - FURIĆEVO - UPU 7	
Naziv kartografskog prikaza: PROMETNA, ULIČNA I KOMUNALNA INFRASTRUKTURNA MREŽA - ELEKTROOPSKRBA I PLINOOPSKRBA	
Broj kartografskog prikaza: 2.3.	Mjerilo kartografskog prikaza: 1:2000
Odluka predstavničkog tijela o izradi plana (službeno glasilo): "Službene novine Primorsko-goranske županije" broj 08/20	Odluka predstavničkog tijela o donošenju plana (službeno glasilo):
Javna rasprava (datum objave): Novi list od www.mgipu.hr od www.opcina-viskovo.hr od	Javni uvid održan od: 2020. godine do: 2020. godine
Pečat tijela odgovornog za provođenje javne rasprave:	Odgovorna osoba za provođenje javne rasprave: ROBERT SIMČIĆ, dipl. oec.  (ime, prezime i potpis)
Pravna osoba / tijelo koje je izradilo plan: urbanistički studio rijeka d.o.o. prostorno i urbanističko planiranje, projektiranje i zaštita okoliša rijeka_strossmayerova 3/11 tel: 051 374-007, 327-233 tel-fax 051 327-232 e-mail: urb-studio-ri@t-com.hr	
Pečat pravne osobe / tijela koje je izradilo plan:	Odgovorna osoba: TATJANA RAKOVAC, dipl.ing.arh.  (ime, prezime i potpis)
Odgovorni voditelj izrade nacrtu prijedloga plana: TATJANA RAKOVAC, dipl.ing.arh.	
Stručni tim u izradi plana: 1. TATJANA RAKOVAC, dipl.ing.arh. 4. DALIBOR ČIKOVIĆ, dipl.ing.grad. 2. MARA KUČAN SMEŠNY, dipl.ing.arh. 5. JANA VEHOVEC, mag.ing.aedif. 3. ANA BRUSIĆ BATISTIĆ, mag.inž.arh. 6. ANDRIJA GRUBIŠIĆ, mag.ing.el.	
Pečat predstavničkog tijela:	Predsjednik predstavničkog tijela: KSENIJA ŽAUHAR, mag.paed.  (ime, prezime i potpis)
Istovjetnost ovog prostornog plana s izvornikom ovjerava:	Pečat nadležnog tijela:  (ime, prezime i potpis)





 OBUHVAT UPU-A


ELEKTRONIČKA KOMUNIKACIJSKA MREŽA


 POSTOJEĆI MAGISTRALNI VOD

 POSTOJEĆI DISTRIBUTIVNI VOD

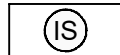
 PLANIRANI DISTRIBUTIVNI VOD

 STAMBENA NAMJENA

 MJEŠOVITA NAMJENA - PRETEŽITO STAMBENA

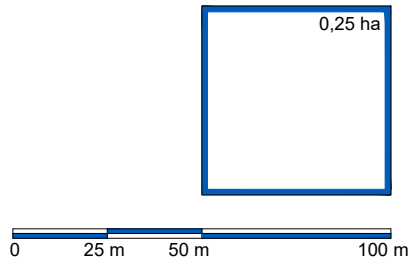
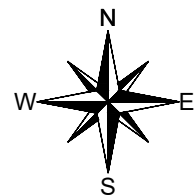
 GOSPODARSKA NAMJENA - POSLOVNA - PRETEŽITO TRGOVAČKA

 KOMUNALNA NAMJENA - DJEČJE IGRALIŠTE


 POVRŠINE PROMETNIH I DRUGIH INFRASTRUKTURNIH SUSTAVA

 OSTALO POLJOPRIVREDNO TLO, ŠUME I ŠUMSKO ZEMLJIŠTE

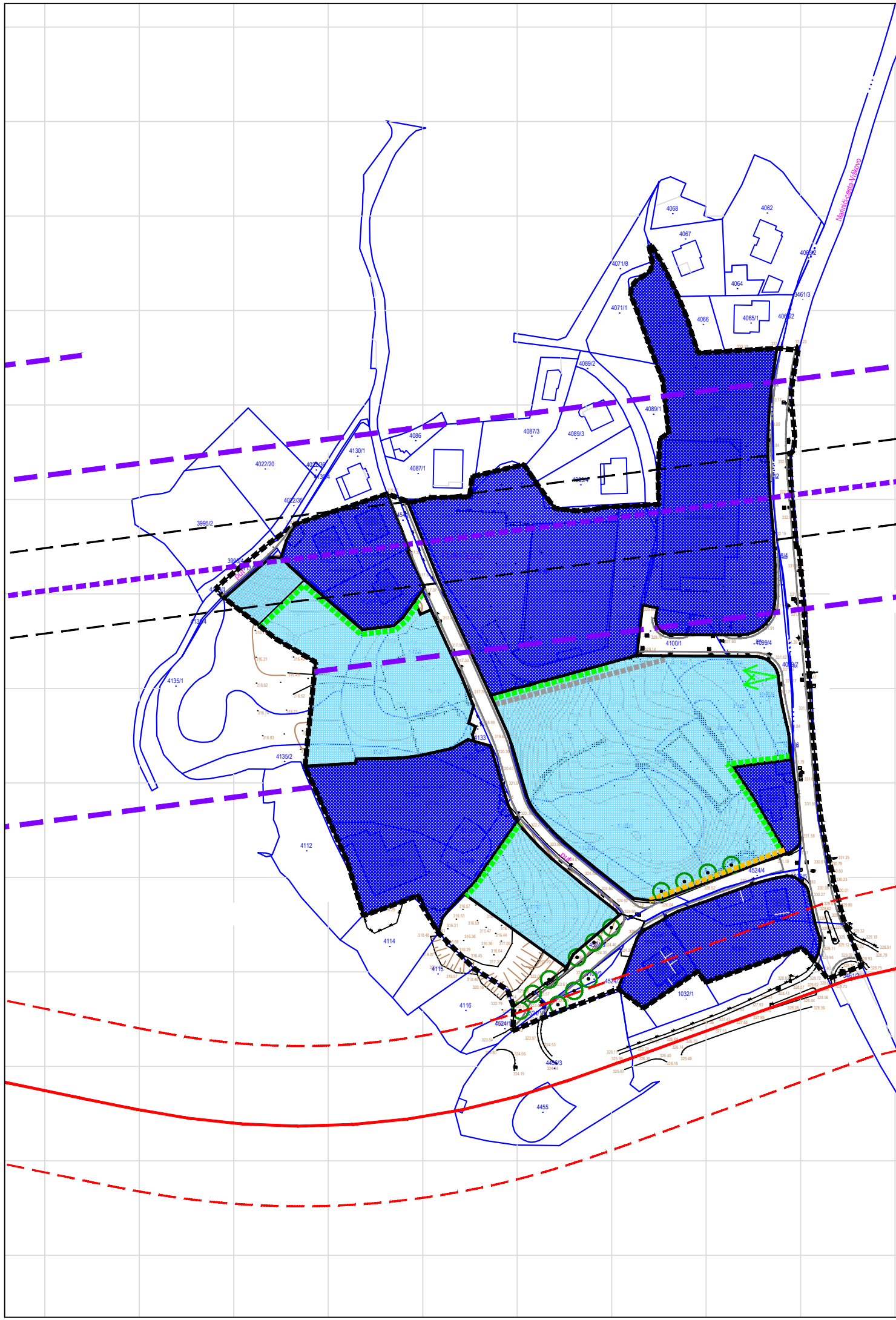
 POVRŠINE PROMETNIH I DRUGIH INFRASTRUKTURNIH SUSTAVA IZVAN GRAĐEVINSKOG PODRUČJA NA OSTALOM POLJOPRIVREDNOM TLU, ŠUMI I ŠUMSKOM ZEMLJIŠTU



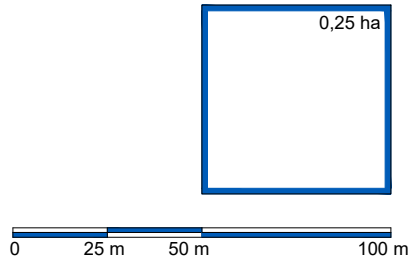
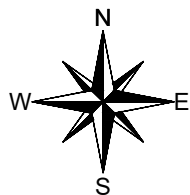
# URBANISTIČKI PLAN UREĐENJA DIJELA NASELJA VIŠKOVO: KAPITI FURIĆEVO - UPU 7

Županija: PRIMORSKO-GORANSKA ŽUPANIJA	
Općina/grad: OPĆINA VIŠKOVO	
Naziv prostornog plana: URBANISTIČKI PLAN UREĐENJA PRIJEDLOG PLANA DIJELA NASELJA VIŠKOVO: KAPITI - FURIĆEVO - UPU 7	
Naziv kartografskog prikaza: PROMETNA, ULIČNA I KOMUNALNA INFRASTRUKTURNA MREŽA - ELEKTRONIČKE KOMUNIKACIJE	
Broj kartografskog prikaza: 2.4.	Mjerilo kartografskog prikaza: 1:2000
Odluka predstavničkog tijela o izradi plana (službeno glasilo): "Službene novine Primorsko-goranske županije" broj 08/20	Odluka predstavničkog tijela o donošenju plana (službeno glasilo):
Javna rasprava (datum objave): Novi list od www.mgipu.hr od www.opcina-viskovo.hr od	Javni uvid održan od: 2020. godine do: 2020. godine
Pečat tijela odgovornog za provođenje javne rasprave:	Odgovorna osoba za provođenje javne rasprave: ROBERT SIMČIĆ, dipl. oec.  (ime, prezime i potpis)
Pravna osoba / tijelo koje je izradilo plan:  urbanistički studio rijeka d.o.o. prostorno i urbanističko planiranje, projektiranje i zaštita okoliša rijeka strossmayerova 3/II tel: 051 374-007, 327-233 tel-fax 051 327-232 e-mail: urb-studio-ri@t-com.hr	
Pečat pravne osobe / tijela koje je izradilo plan:	Odgovorna osoba: TATJANA RAKOVAC, dipl.ing.arh.  (ime, prezime i potpis)
Odgovorni voditelj izrade nacrtu prijedloga plana: TATJANA RAKOVAC, dipl.ing.arh.	
Stručni tim u izradi plana: 1. TATJANA RAKOVAC, dipl.ing.arh. 4. DALIBOR ČIKOVIĆ, dipl.ing.grad. 2. MARA KUČAN SMEŠNY, dipl.ing.arh. 5. JANA VEHOVEC, mag.ing.aedif. 3. ANA BRUSIĆ BATISTIĆ, mag.inž.arh. 6. ANDRIJA GRUBIŠIĆ, mag.ing.el.	
Pečat predstavničkog tijela:	Predsjednik predstavničkog tijela: KSENIJA ŽAUHAR, mag.paed.  (ime, prezime i potpis)
Istovjetnost ovog prostornog plana s izvornikom ovjerava:	Pečat nadležnog tijela:  (ime, prezime i potpis)

file:c:\users\korisnik\desktop\planistuden1 2020\viskovo2.pptb. graficki dio\_UPU 7 VIŠKOVO.DWG  
plot: date:19/11/20 time:09:11 plot style:----



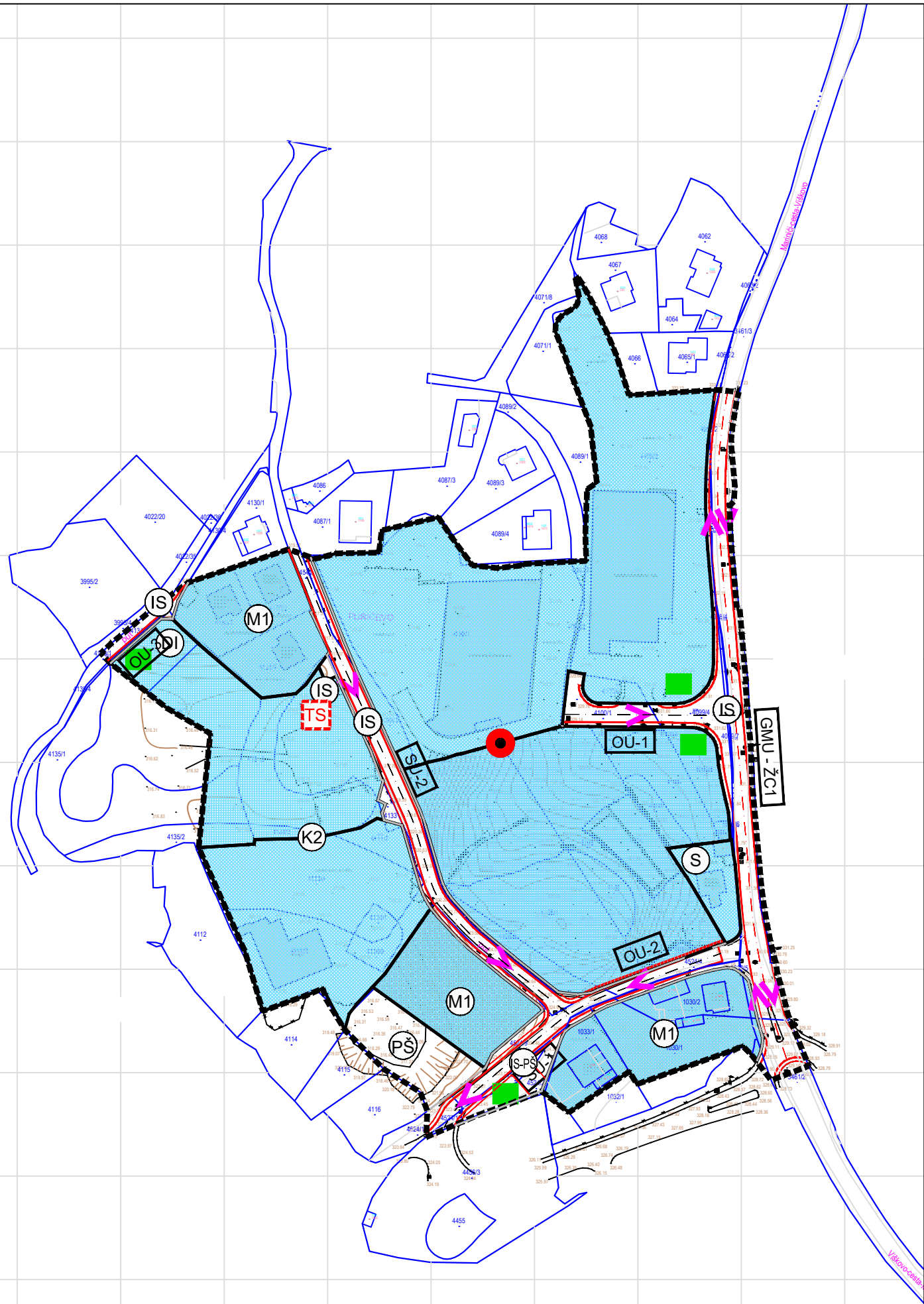
- OBUHVAT UPU-A
- OBLICI KORIŠTENJA
- IZGRAĐENI DIO NASELJA  
SANACIJA, REKONSTRUKCIJA, PROMJENA OBLIKOVANJA I KORIŠTENJA RADI POBOLJŠANJA FUNKCIONALNOSTI
- NOVA GRADNJA
- UVJETI KORIŠTENJA, UREĐENJA I ZAŠTITE POVRŠINA
- PLANIRANI DRVORED
- VRIJEDNE VIZURE
- NAČELNE TRASE PJEŠAČKOG POVEZIVANJA
- OBVEZNA PJEŠAČKA KOMUNIKACIJA NA K2
- POJAS ZELENILA NA GRAĐEVNOJ ČESTICI
- KORIDOR ŽUPANIJSKE CESTE ŽC 2
- TUNELSKI KORIDOR PLANIRANE ŽELJEZNIČKE PRUGE VISOKE UČINKOVITOSTI



# URBANISTIČKI PLAN UREĐENJA DIJELA NASELJA VIŠKOVO: KAPITI FURIĆEVO - UPU 7

Županija: PRIMORSKO-GORANSKA ŽUPANIJA	
Općina/grad: OPĆINA VIŠKOVO	
Naziv prostornog plana: URBANISTIČKI PLAN UREĐENJA PRIJEDLOG PLANA DIJELA NASELJA VIŠKOVO: KAPITI - FURIĆEVO - UPU 7	
Naziv kartografskog prikaza: UVJETI KORIŠTENJA, UREĐENJA I ZAŠTITE POVRŠINA - OBLICI I UVJETI KORIŠTENJA	
Broj kartografskog prikaza: 3.1.	Mjerilo kartografskog prikaza: 1:2000
Odluka predstavničkog tijela o izradi plana (službeno glasilo): "Službene novine Primorsko-goranske županije" broj 08/20	Odluka predstavničkog tijela o donošenju plana (službeno glasilo):
Javna rasprava (datum objave): Novi list od www.mgipu.hr od www.opcina-viskovo.hr od	Javni uvid održan od: 2020. godine do: 2020. godine
Pečat tijela odgovornog za provođenje javne rasprave:	Odgovorna osoba za provođenje javne rasprave: ROBERT SIMČIĆ, dipl. oec.  (ime, prezime i potpis)
Pravna osoba / tijelo koje je izradilo plan: urbanistički studio rijeka d.o.o. prostorno i urbanističko planiranje, projektiranje i zaštita okoliša rijeka strossmayerova 3/II tel: 051 374-007, 327-233 tel-fax 051 327-232 e-mail: urb-studio-ri@i1-com.hr	
Pečat pravne osobe / tijela koje je izradilo plan:	Odgovorna osoba: TATJANA RAKOVAC, dipl.ing.arh.  (ime, prezime i potpis)
Odgovorni voditelj izrade nacrtu prijedloga plana: TATJANA RAKOVAC, dipl.ing.arh.	
Stručni tim u izradi plana: 1. TATJANA RAKOVAC, dipl.ing.arh. 4. DALIBOR ČIKOVIĆ, dipl.ing.grad. 2. MARA KUČAN SMEŠNY, dipl.ing.arh. 5. JANA VEHOVEC, mag.ing.aedif. 3. ANA BRUSIĆ BATISTIĆ, mag.inž.arh. 6. ANDRIJA GRUBIŠIĆ, mag.ing.el.	
Pečat predstavničkog tijela:	Predsjednik predstavničkog tijela: KSENIJA ŽAUHAR, mag.paed.  (ime, prezime i potpis)
Istovjetnost ovog prostornog plana s izvornikom ovjerava:	Pečat nadležnog tijela:  (ime, prezime i potpis)

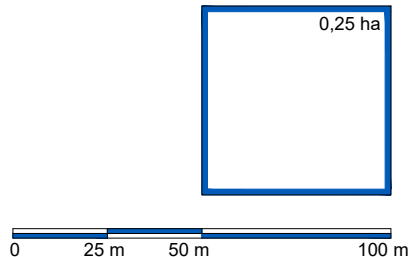
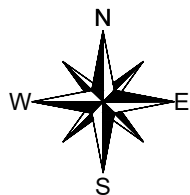




- OBUHVAT UPU-A
- MJERE POSEBNE ZAŠTITE
- PROLAZ ŽURNIH SLUŽBI (INTERVENTNIH VOZILA)
- PRAVAC EVAKUACIJE
- NEIZGRAĐENA POVRŠINA ZA OKUPLJANJE PRI EVAKUACIJI
- POVRŠINE ZA ODLAGANJE MATERIJALA OD URUŠAVANJA
- SIRENA ZA UZBUNJIVANJE I OBAVJEŠTAVANJE
- PRIKLJUČENJE NA HIDRANTSKU MREŽU (VODOOPSKRBU)

- MAX. IZGRAĐENOST ZEMLJIŠTA > 30% - 40 %
- TRANSORMATORSKO POSTROJENJE - TS 10 (20)/0,4 Kv - PANIRANA

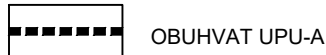
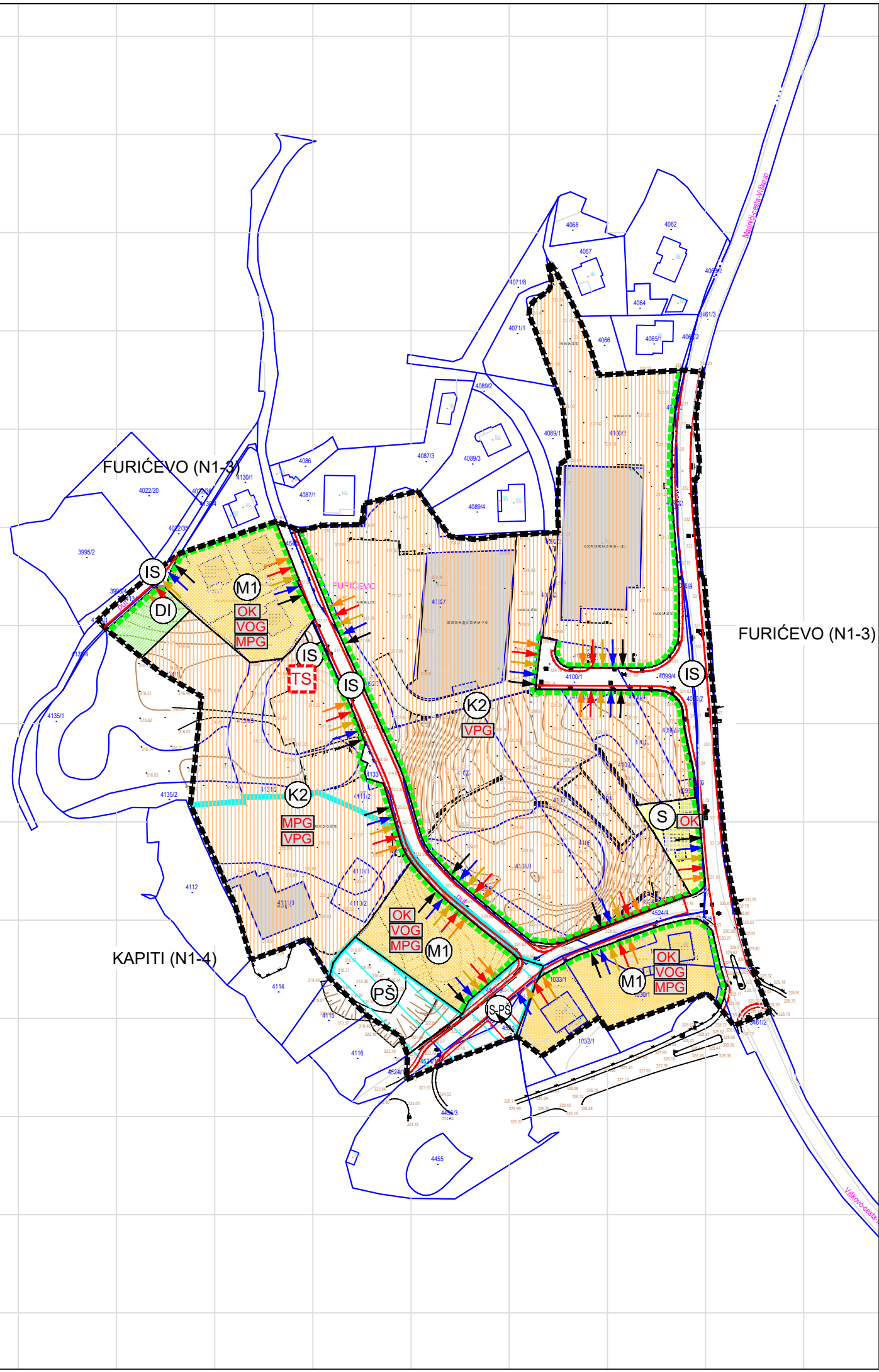
- STAMBENA NAMJENA
- MJEŠOVITA NAMJENA - PRETEŽITO STAMBENA
- GOSPODARSKA NAMJENA - POSLOVNA - PRETEŽITO TRGOVAČKA
- KOMUNALNA NAMJENA - DJEČJE IGRALIŠTE
- POVRŠINE PROMETNIH I DRUGIH INFRASTRUKTURNIH SUSTAVA
- OSTALO POLJOPRIVREDNO TLO, ŠUME I ŠUMSKO ZEMLJIŠTE
- POVRŠINE PROMETNIH I DRUGIH INFRASTRUKTURNIH SUSTAVA IZVAN GRAĐEVINSKOG PODRUČJA NA OSTALOM POLJOPRIVREDNOM TLU, ŠUMI I ŠUMSKOM ZEMLJIŠTU




# URBANISTIČKI PLAN UREĐENJA DIJELA NASELJA VIŠKOVO: KAPITI FURIĆEVO - UPU 7

Županija: PRIMORSKO-GORANSKA ŽUPANIJA	
Općina/grad: OPĆINA VIŠKOVO	
Naziv prostornog plana: URBANISTIČKI PLAN UREĐENJA PRIJEDLOG PLANA DIJELA NASELJA VIŠKOVO: KAPITI - FURIĆEVO - UPU 7	
Naziv kartografskog prikaza: UVJETI KORIŠTENJA, UREĐENJA I ZAŠTITE POVRŠINA - MJERE POSEBNE ZAŠTITE	
Broj kartografskog prikaza: 3.2.	Mjerilo kartografskog prikaza: 1:2000
Odluka predstavničkog tijela o izradi plana (službeno glasilo): "Službene novine Primorsko-goranske županije" broj 08/20	Odluka predstavničkog tijela o donošenju plana (službeno glasilo):
Javna rasprava (datum objave): Novi list od www.mgipu.hr od www.opcina-viskovo.hr od	Javni uvid održan od: 2020. godine do: 2020. godine
Pečat tijela odgovornog za provođenje javne rasprave:	Odgovorna osoba za provođenje javne rasprave: ROBERT SIMČIĆ, dipl. oec.  (ime, prezime i potpis)
Pravna osoba / tijelo koje je izradilo plan: urbanistički studio rijeka d.o.o. prostorno i urbanističko planiranje, projektiranje i zaštita okoliša rijeka - strossmayerova 3/II tel: 051 374-007, 327-233 tel-fax 051 327-232 e-mail: urb-studio-r@stl.com.hr	
Pečat pravne osobe / tijela koje je izradilo plan:	Odgovorna osoba: TATJANA RAKOVAC, dipl.ing.arh.  (ime, prezime i potpis)
Odgovorni voditelj izrade nacrtu prijedloga plana: TATJANA RAKOVAC, dipl.ing.arh.	
Stručni tim u izradi plana: 1. TATJANA RAKOVAC, dipl.ing.arh. 4. DALIBOR ČIKOVIĆ, dipl.ing.grad. 2. MARA KUČAN SMEŠNY, dipl.ing.arh. 5. JANA VEHOVEC, mag.ing.aedif. 3. ANA BRUSIĆ BATISTIĆ, mag.inž.arh. 6. ANDRIJA GRUBIŠIĆ, mag.ing.el.	
Pečat predstavničkog tijela:	Predsjednik predstavničkog tijela: KSENIJA ŽAUHAR, mag.paed.  (ime, prezime i potpis)
Istovjetnost ovog prostornog plana s izvornikom ovjerava:	Pečat nadležnog tijela:  (ime, prezime i potpis)

file:c:\users\korisnik\desktop\plan\studeni 2020\viskovo2.pptb.graficki dio\_UPU 7 VIŠKOVO.DWG  
plot: date:19/11/201 time:09:11 plot style:----



OBUHVAT UPU-A



GRANICA IZMEĐU DIJELOVA NASELJA VIŠKOVO: FURIĆEVO (N1-3) I KAPITI (N1-4)

NAMJENA GRAĐEVINA, NAČIN I UVJETI GRADNJE



GRAĐEVINE STAMBENE NAMJENE:  
OK - OBITELJSKA KUĆA



GRAĐEVINE STAMBENE NAMJENE:  
OK - OBITELJSKA KUĆA  
VOG - VIŠEOBITELJSKA GRAĐEVINA

GRAĐEVINE GOSPODARSKE - POSLOVNE NAMJENE:  
MPG - MANJA POSLOVNA GRAĐEVINA



GRAĐEVINE GOSPODARSKE - POSLOVNE NAMJENE - PRETEŽITO TRGOVAČKE:  
MPG - MANJA POSLOVNA GRAĐEVINA  
VPG - VEĆA POSLOVNA GRAĐEVINA



DJEČJE IGRALIŠTE



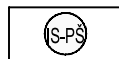
PROMETNE I DRUGE INFRASTRUKTURNE GRAĐEVINE



INFRASTRUKTURNA GRAĐEVINA - TRAFOSTANICA



OSTALO POLJOPRIVREDNO TLO, ŠUME I ŠUMSKO ZEMLJIŠTE



PROMETNE I DRUGE INFRASTRUKTURNE GRAĐEVINE  
IZVAN GRAĐEVINSKOG PODRUČJA, NA OSTALOM POLJOPRIVREDNO TLU, ŠUMI I ŠUMSKOM ZEMLJIŠTU

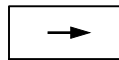


POSTOJEĆA GRAĐEVINA



REGULACIJSKI PRAVAC

PRIKLJUČIVANJE NA PROMETNU I KOMUNALNU INFRASTRUKTURU



PRIKLJUČENJE NA JAVNU PROMETNICU



PRIKLJUČENJE NA VODOOPSKRBU




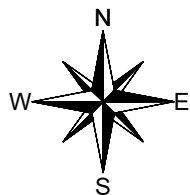
PRIKLJUČENJE NA ODVODNJU



PRIKLJUČENJE NA ELEKTROOPSKRBU



PRIKLJUČENJE NA EKI MREŽU



0 25 m 50 m 100 m

# URBANISTIČKI PLAN UREĐENJA DIJELA NASELJA VIŠKOVO: KAPITI FURIĆEVO - UPU 7

Županija: PRIMORSKO-GORANSKA ŽUPANIJA	
Općina/grad: OPĆINA VIŠKOVO	
Naziv prostornog plana: URBANISTIČKI PLAN UREĐENJA PRIJEDLOG PLANA DIJELA NASELJA VIŠKOVO: KAPITI - FURIĆEVO - UPU 7	
Naziv kartografskog prikaza: NAČIN I UVJETI GRADNJE	
Broj kartografskog prikaza: 4.	Mjerilo kartografskog prikaza: 1:2000
Odluka predstavničkog tijela o izradi plana (službeno glasilo): "Službene novine Primorsko-goranske županije" broj 08/20	Odluka predstavničkog tijela o donošenju plana (službeno glasilo):
Javna rasprava (datum objave): Novi list od www.mgipu.hr od www.opcina-viskovo.hr od	Javni uvid održan od: 2020. godine do: 2020. godine
Pečat tijela odgovornog za provođenje javne rasprave:	Odgovorna osoba za provođenje javne rasprave: ROBERT SIMČIĆ, dipl. oec.  (ime, prezime i potpis)
Pravna osoba / tijelo koje je izradilo plan: urbanistički studio rijeka d.o.o. prostorno i urbanističko planiranje, projektiranje i zaštita okoliša rijeka strossmayerova 3/II tel: 051 374-007, 327-233 tel-fax 051 327-232 e-mail: urb-studio-ri@ri1-com.hr	
Pečat pravne osobe / tijela koje je izradilo plan:	Odgovorna osoba: TATJANA RAKOVAC, dipl.ing.arh.  (ime, prezime i potpis)
Odgovorni voditelj izrade nacrtu prijedloga plana: TATJANA RAKOVAC, dipl.ing.arh.	
Stručni tim u izradi plana: 1. TATJANA RAKOVAC, dipl.ing.arh. 4. DALIBOR ČIKOVIĆ, dipl.ing.grad. 2. MARA KUČAN SMEŠNY, dipl.ing.arh. 5. JANA VEHOVEC, mag.ing.aedif. 3. ANA BRUSIĆ BATISTIĆ, mag.inž.arh. 6. ANDRIJA GRUBIŠIĆ, mag.ing.el.	
Pečat predstavničkog tijela:	Predsjednik predstavničkog tijela: KSENIJA ŽAUHAR, mag.paed.  (ime, prezime i potpis)
Istovjetnost ovog prostornog plana s izvornikom ovjerava:	Pečat nadležnog tijela:  (ime, prezime i potpis)