LOKACIJA 4

GPZ
GRAĐEVNO PROJEKTNI ZAVOD
za projektiranje, konzalting i inženjering
dioničko društvo

Ulica Đure Šporera 8, HR-51000 Rijeka, **OIB:** 01788637246
IBAN: HR4024020061100388357 (Erste&Steiermarkische bank d.d.)

tel: +385 51 333 298, **fax:** +385 51 333 298
email: gpz@gpz.hr, **web:** www.gpz.hr

INVESTITOR: **OPĆINA VIŠKOVO, Vozišće 3,**
51216 Viškovo,
OIB: 28350474809

ELABORAT: **MJERE SMIRIVANJA PROMETA NA NERAZVRSTANIM CESTAMA NA PODRUČJU OPĆINE VIŠKOVO – 1. DIO**

LOKACIJA: **OPĆINA VIŠKOVO**

BROJ PROJEKTA : **PR 196-20-1**

RAZINA PROJEKTA: **PROMETNI ELABORAT**

IZRAĐIVAČ: **GPZ d.d.**
Đure Šporera 8, 51 000 Rijeka
OIB: 01788637246
tel./fax.: 051 333 298
www.gpz.hr

Projektant:	**Direktor:**
Martin Brnelić, mag.ing.aedif. **Ovlašteni inženjer građevinarstva G-5859**	**Seno Pajević, dipl. oec.**

MJESTO I DATUM: **Rijeka, studeni 2020. godine**

2.1.11 LOKACIJA 12

2.1.12 POSTOJEĆE STANJE

Lokacija 12 nalazi se u Ulici Mučići, obuhvat zahvata iznosi cca 300 m. Spomenuta prometnica je dvosmjerna, širina prometnice duž ulicu je promjenjiva, a na nekim dijelovima širina iznosi cca 3,00 m. Pješački nogostup izgrađen je samo na dijelu novoizgrađene prometnice. Veliki dio ulice je u pravcu zbog čega se velik broj vozila kreće neprimjereno velikom brzinom. Najveći dio ulice je naseljen privatnim obiteljskim kućama. Budući da se spomenutom prometnicom dnevno kreće veliki broj pješaka od kojih značajan broj predstavljaju i djeca potrebno je primijeniti mjere smirivanja prometa.

Slika 21. Postojeće stanje – pogled na ulicu

2.1.13 PROMETNO RJEŠENJE

Na samom ulazu u područje obuhvaćeno ovom lokacijom postaviti će se prometni znak **B30** s ograničenjem brzine od 30 km/h, kao i prometni znak **A20 – pješaci na cesti**, kako bi se označila blizina prometnice na kojoj se kreću pješaci. Kako bi se prisililo vozače na smanjenje brzine postaviti će se umjetne izbočine oznake **K35** na 3 lokacije duž prometnice. Obzirom da je brzina kretanja vozila ograničena na 30 km/h, širina umjetnih izbočina ne smije biti manja od 120cm, a visina ne smije prelaziti 7 cm. Umjetne izbočine moraju se dodatno označiti horizontalnom oznakom na kolniku **H55-2**. Sudionici u prometu će prometnim znakom **C08 - izbočina na cesti** biti obaviješteni na nailazak na mjesto gdje su postavljene naprave za smirivanje prometa.

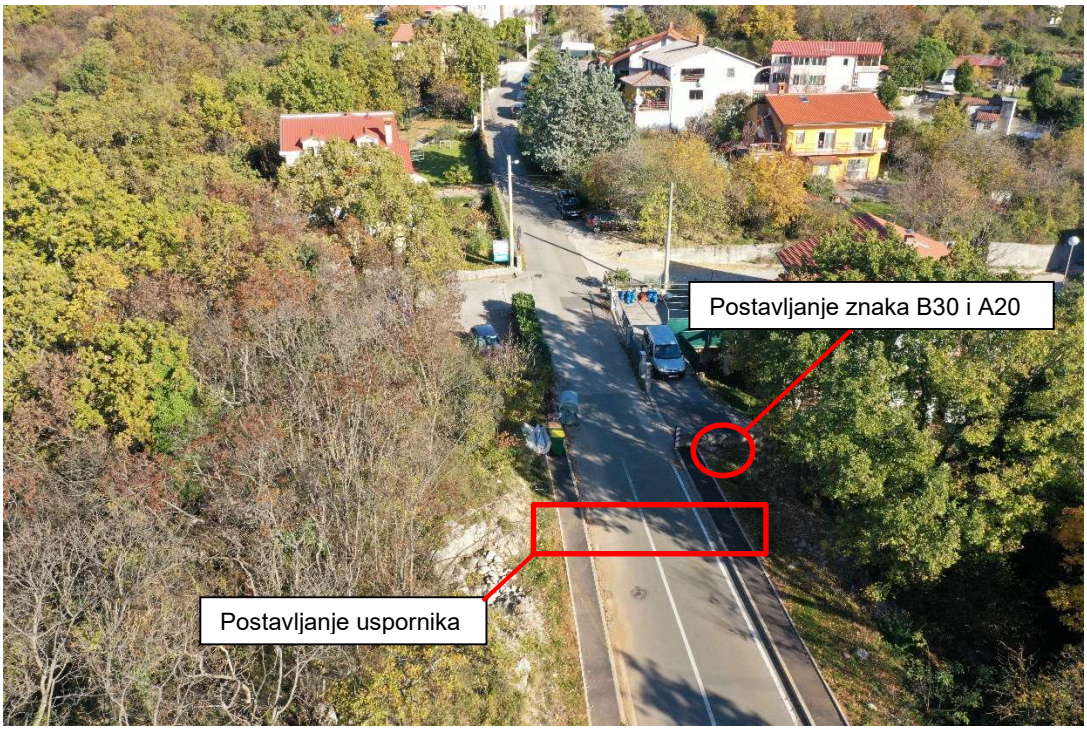

Slika 22. Postavljanje uspornika – lokacija 1



Slika 23. Postavljanje uspornika – lokacija 2



Slika 24. Postavljanje uspornika – lokacija 3

Slika 25. Postavljanje prometnog znaka

Prometna signalizacija izvodi se prema prilogu Situacija /novo stanje prometne signalizacije, lokacija 12/ MJ.1:1000, list 3.15.

SITUACIJA
/prostojeće stanje prometne signalizacije, lokacija 12/
MJ 1:1000

GPZ GRAĐEVNO PROJEKTNI ZAVOD
za projektiranje, konzalting i inženjering
dioničko društvo

NAZIV GRAĐEVINE:	MJERE ŠMIRIVANJA PROMETA NA NERAZVRSTANIM CESTAMA NA PODRUČJU OPĆINE VIŠKOVO - 1.DIO	BR. PROJEKTA: 196-20-1
INVESTITOR:	OPĆINA VIŠKOVO Vozišće 3, 51216 VIŠKOVO OIB: 28350474809	
NAZIV PROJEKTA/ PROJEKTNI DIO ZAHVATA/ STRUKOVNA ODREDNICA:	PROMETNA SIGNALIZACIJA PROMETNI PROJEKT	
PROJEKTANT:	MARTIN BRNELIĆ, mag.ing.aedif. HRVATSKA KOMORA NJ.I.A GRAĐEVINARSTVA Martin Brnelić mag.ing.aedif. Ovlašteni inženjer građevinarstva G 5859	SURADNICI: DAVOR PAVUŠEK, struč.spec.ing.aedif. DAMIR DOŠEN, geom. EMA BLAŽINA, mag. ing. aedif.
		NAZIV GRAFIČKOG PRIKAZA: SITUACIJA /prostojeće stanje prometne signalizacije, lokacija 12/ — MJERILO: 1:1000
		RAZINA PROJEKTA: PROMETNI PROJEKT — LIST BR.: 3.13
		DATUM: LISTOPAD 2020.

SITUACIJA
/nova prometna signalizacija, lokacija 12/
MJ 1:1000

GPZ GRAĐEVNO PROJEKTNI ZAVOD
za projektiranje, konzalting i inženjering
dioničko društvo

NAZIV GRAĐEVINE:	MJERE ŠMIRIVANJA PROMETA NA NERAZVRSTANIM CESTAMA NA PODRUČJU OPĆINE VIŠKOVO - 1.DIO	BR. PROJEKTA: 196-20-1
INVESTITOR:	OPĆINA VIŠKOVO Vozišće 3, 51216 VIŠKOVO OIB: 28350474809	
NAZIV PROJEKTA/ PROJEKTNI DIO ZAHVATA/ STRUKOVNA ODREDNICA:	PROMETNA SIGNALIZACIJA PROMETNI PROJEKT	
PROJEKTANT:	MARTIN BRNELIĆ, mag.ing.aedif. HRVATSKA KOMORA NJ.I.A GRAĐEVINARSTVA Martin Brnelić mag.ing.aedif. Ovlašteni inženjer građevinarstva G 5859	SURADNICI: DAVOR PAVUŠEK, struč.spec.ing.aedif. DAMIR DOŠEN, geom. EMA BLAŽINA, mag. ing. aedif.
		NAZIV GRAFIČKOG PRIKAZA: SITUACIJA /prometno rješenje, lokacija 12/ — MJERILO: 1:1000
		RAZINA PROJEKTA: PROMETNI PROJEKT — LIST BR.: 3.14
		DATUM: LISTOPAD 2020.

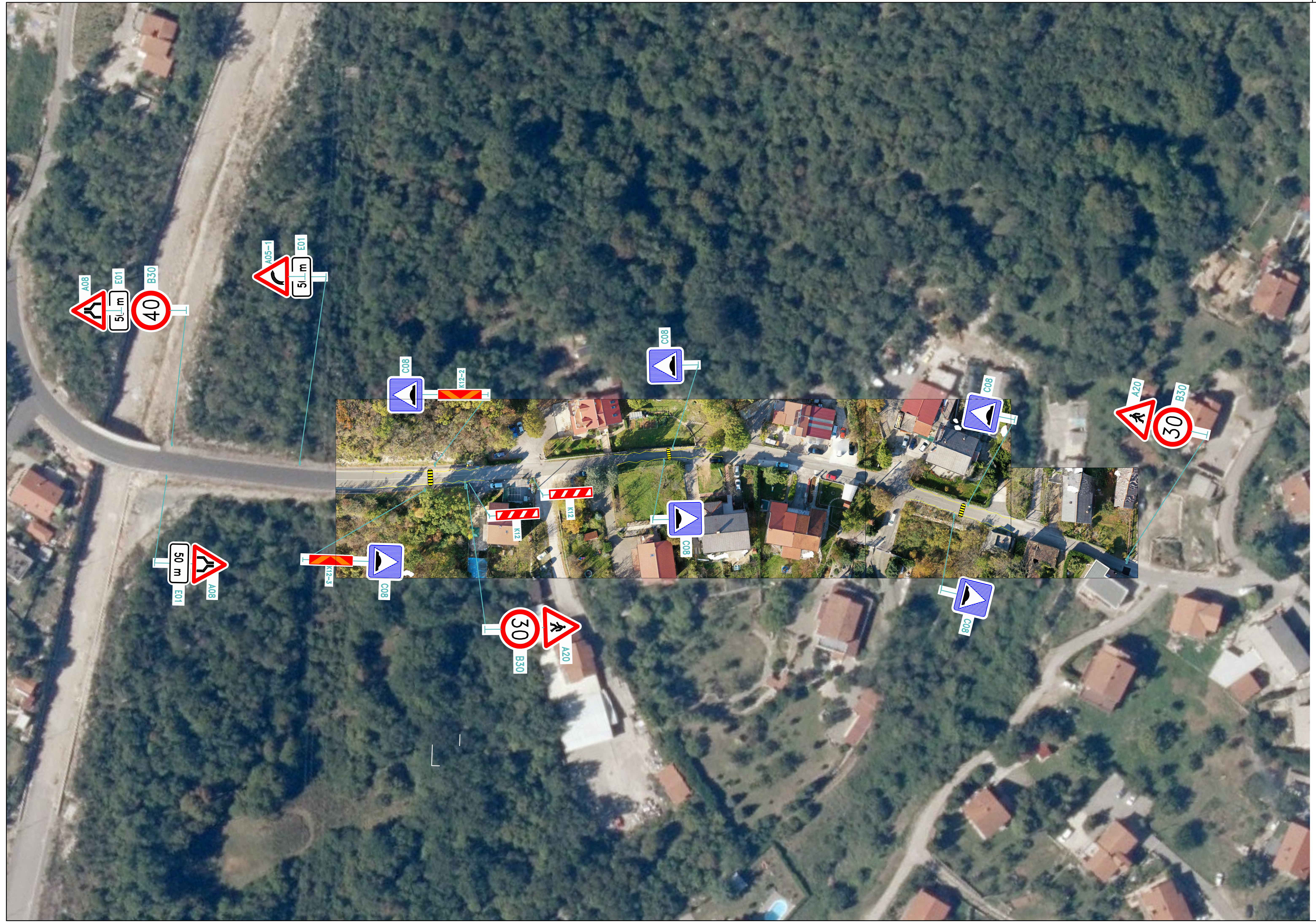

SITUACIJA
/novo stanje prometne signalizacije,
lokacija 12/
MJ 1:1000

GPZ GRAĐEVNO PROJEKTNI ZAVOD
za projektiranje, konzalting i inženjering
dioničko društvo

NAZIV GRAĐEVINE:	MJERE SMIRIVANJA PROMETA NA NERAZVRSTANIM CESTAMA NA PODRUČJU OPĆINE VIŠKOVO - 1.DIO	BR. PROJEKTA: 196-20-1
INVESTITOR:	OPĆINA VIŠKOVO Vozišće 3, 51216 VIŠKOVO OIB: 28350474809	
NAZIV PROJEKTA/ PROJEKTNI DIO ZAHVATA/ STRUKOVNA ODREDNICA:	PROMETNA SIGNALIZACIJA PROMETNI PROJEKT	
PROJEKTANT: MARTIN BRNELIĆ, mag.ing.aedif. HRVATSKA KOMORA INŽENJERA GRAĐEVINARSTVA Martin Brnelić mag.ing.aedif. Ovlašteni inženjer građevinarstva G 5859	SURADNICI: DAVOR PAVUŠEK, struč.spec.ing.aedif. DAMIR DOŠEN, geom. EMA BLAŽINA, mag. ing. aedif.	
	NAZIV GRAFIČKOG PRIKAZA: SITUACIJA /novo stanje prometne signalizacije, lokacija 12/	MJERILO: 1:1000
	RAZINA PROJEKTA: PROMETNI PROJEKT	LIST BR.: 3.15
	DATUM: LISTOPAD 2020.	